


L'AUBISQUE LA ROUTE DU TOUR

Le mythe à portée de roues ! Quoi de plus grandiose que de s'imprégner de l'ambiance du Tour de France ! Le col d'Aubisque domine la station de Gourette. Du haut de ses 1709 mètres, vous aurez une vue imprenable sur le Cirque de Gourette, il est le point de passage entre la région Nouvelle-Aquitaine et l'Occitanie. Une boucle exigeante à couper le souffle à tous les niveaux : sportif, esthétique et patrimoine. Une boucle riche en émotions, tant par sa beauté que par l'effort accompli.



S'INFORMER

Office de Tourisme du Pays de Nay

Place du 8 mai 1945 - 64800 Nay
tél. : 05 59 13 94 99
accueil@tourisme-bearn-paysdenay.com

MANGER

Le Saint Pierre

2, rue du Saillet
64800 Nay
tél. : 05 47 92 49 00

Les Deux Palmiers

20, place du Marcadieu
64800 Nay
tél. : 05 59 61 12 96
www.traiteur-64-bearn.com

Restaurant du Midi

23, rue des Pyrénées
64800 Nay
tél. : 05 59 61 05 37

RÉPARER ET LOUER

GLOBAL VÉLO

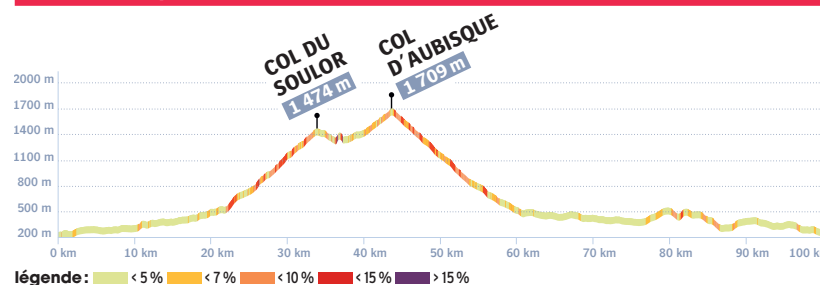
16, rue Clémenceau
64800 Nay
tél. : 05 59 32 27 85
global-velo.fr

LE COUP DE CŒUR DES PYRÉNÉES-ATLANTIQUES

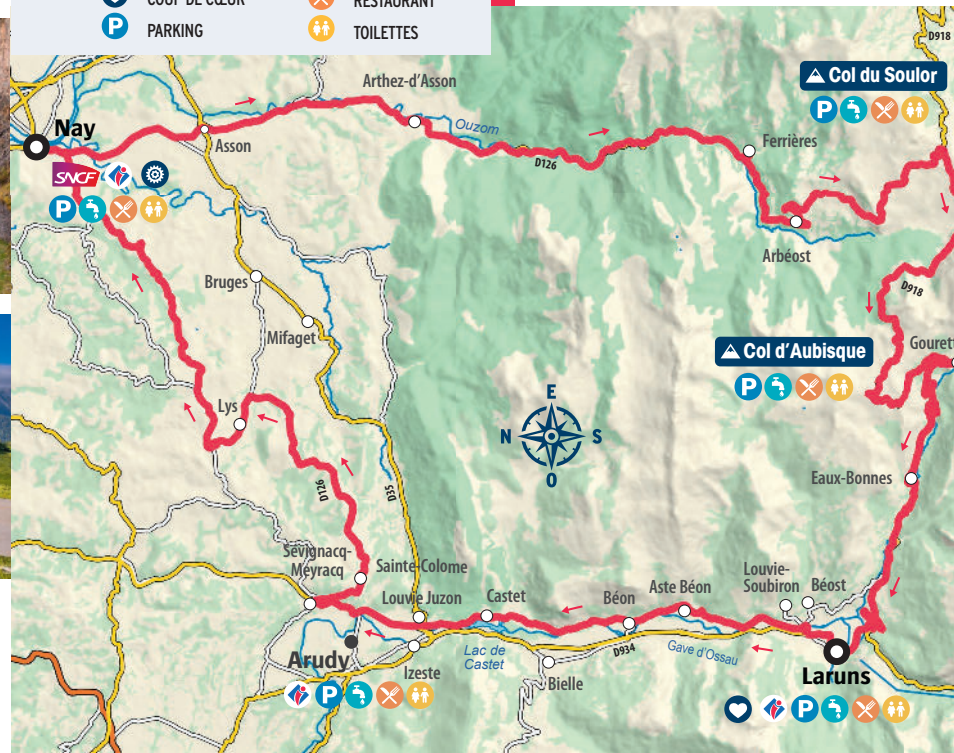
Le train d'Artouste

(Train touristique)
Station d'Artouste - 64440 Laruns
artouste.fr

BOUCLE	DÉNIVELÉ	DISTANCE	DURÉE
Au départ de Nay	D+ 2 086 m	100,7 km	6 h



- GARE
- OFFICE DE TOURISME
- COL
- COUP DE CŒUR
- PARKING
- POINT D'EAU
- RÉPARER/LOUER
- RECHARGE VAE
- RESTAURANT
- TOILETTES



0 km 2,5 km 5 km