


Vélocéan - La Baule St-Nazaire

Voie 5 Bretagne & Vélocéan



Départ
La Baule

Arrivée
St-Nazaire

Durée
1 h 56 min

Distance
29,08 Km

Niveau
Je me dépasse

Thématique
Bords de mer, Lacs &
Baignade

Une étape un brin rétro littorale qui dessert le site du tumulus de Dissignac et l'étang du Bois Joalland, haut lieu des sports nautiques nazairiens. Ce parcours jusqu'alors entre bois et campagne devient plus urbain après l'étang. Les boulevards facilitent l'arrivée sur le beau front de mer réaménagé, où le monument américain de Saint-Nazaire vous ouvre ses bras.

L'itinéraire

Jalonnement Vélocéan. Alternance de chemins carrossables et de routes à faible circulation.

Passage à 10% peu avant Pont Saillant dans une allée couverte.

Attention, la fin du parcours sur la zone portuaire n'est pas encore aménagée.

Possibilité de rejoindre La Loire à vélo ou la Vélodysée via la ligne de bus Lila 17 qui permet la traversée du Pont de Saint-Nazaire.

Office(s) de tourisme

- [La Baule](#) : 02 40 24 34 44
- [Pornichet](#) : 02 40 61 33 33
- [St-Nazaire](#) : 02 40 22 40 65

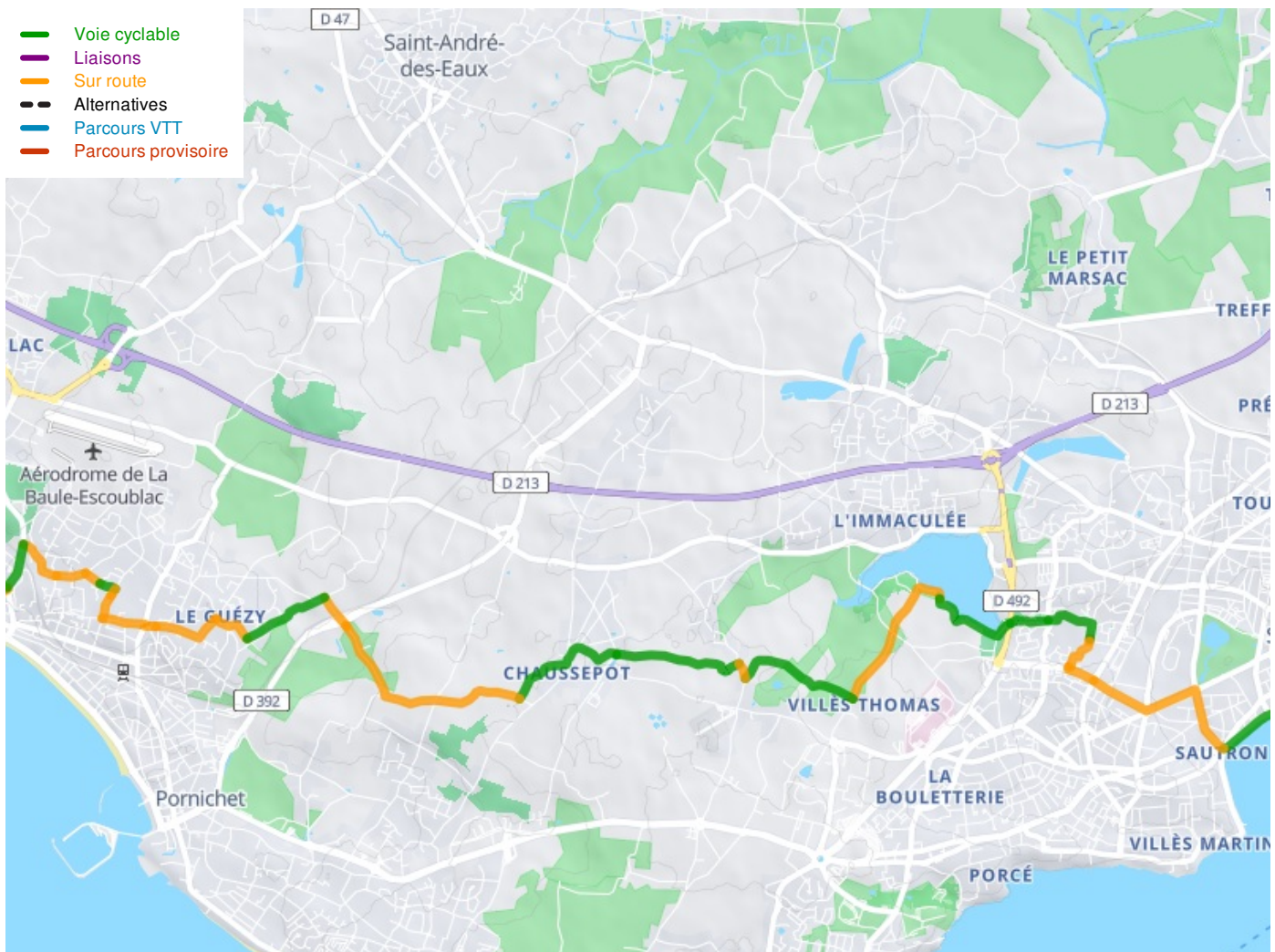
SNCF

- Gare de La Baule les Pins
- Gare de Pornichet
- Gare de St-Nazaire

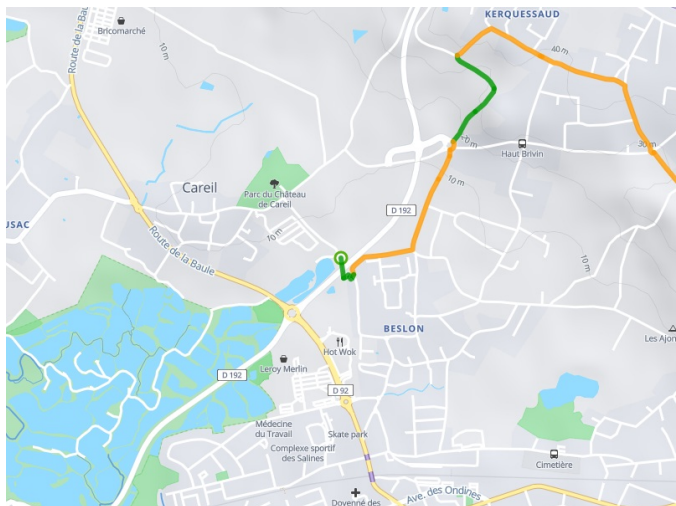
À ne pas manquer

Le tumulus de Dissignac – l'étang du Bois Joalland – le parc paysager - le front de mer à St-Nazaire et le monument américain « Sammy » - Escal'Atlantic – la base sous-marine – les œuvres Estuaire

- Voie cyclable
- Liaisons
- Sur route
- - - Alternatives
- Parcours VTT
- Parcours provisoire



Départ
La Baule



Arrivée
St-Nazaire

