Pénestin / Saint-Molf

Vélocéan

Départ
Pénestin

Arrivée
St-Molf

Durée
1 h 36 min

Distance
22,59 Km

Niveau
J'ai l'habitude

Thématique
Bords de mer

Depuis l’embouchure de la Vilaine, on met le cap au sud avec de nombreux passages le long de l'Océan atlantique. La pointe du Bile s’impose comme une halte idéale pour profiter de l’iode marine et souffler un instant. La baie de Pont-Mahé, avec sa plage en pente douce, est quant à elle, le paradis des véliplanchistes débutants.

L’itinéraire

Itinéraire sur petites routes en zones urbanisés et rétro littorales.
Balisage d’itinéraires en boucles locales pouvant induire le randonneur sur une fausse piste.
Trafic important en saison dû à l’accès aux plages.

À ne pas manquer

- La plage de la Mine d’Or
- La pointe du Bile
- La baie de Pont-Mahé
- Le marais de Branzais
- Le port de Tréhiguier

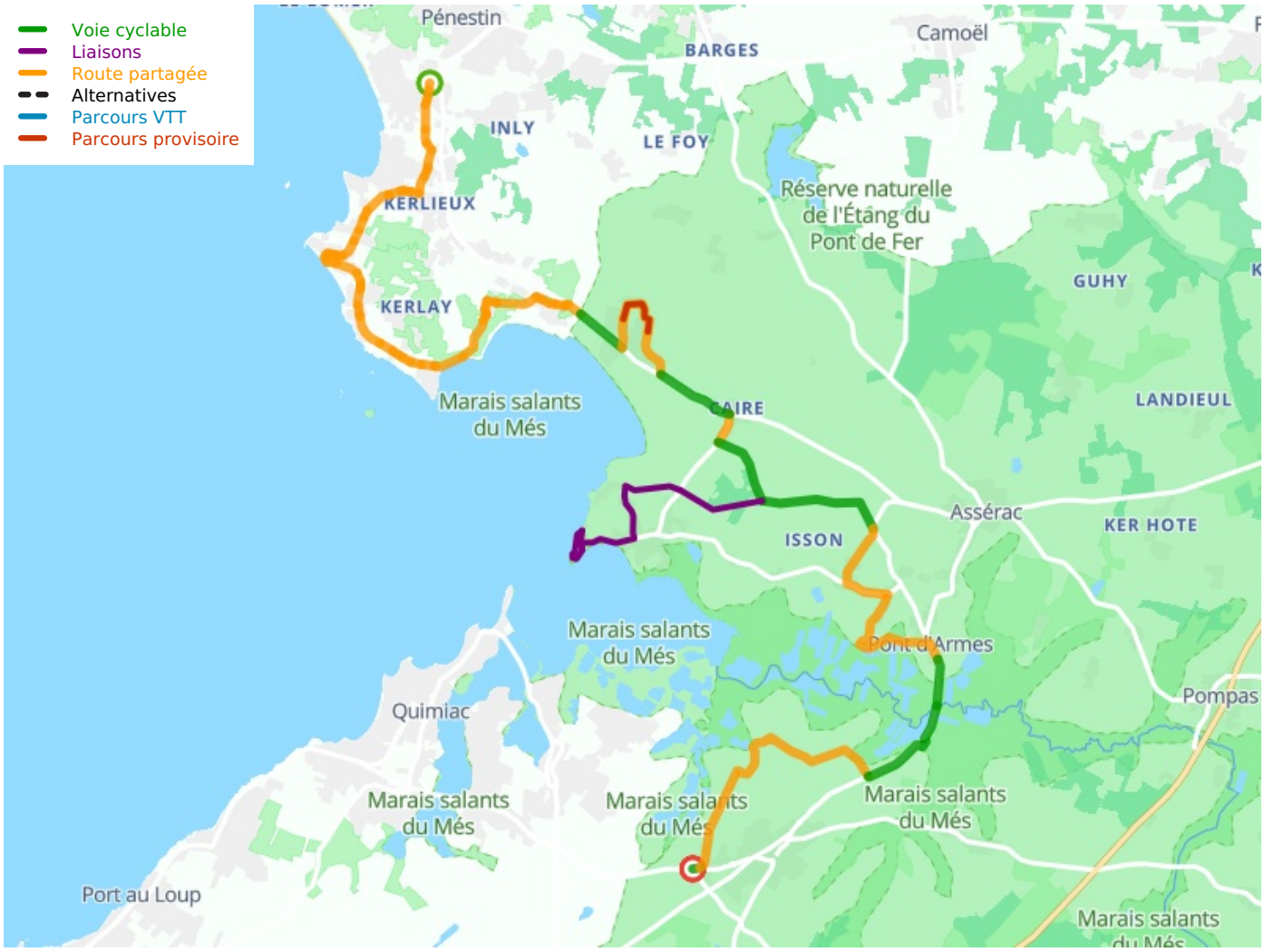

Départ

Pénestin

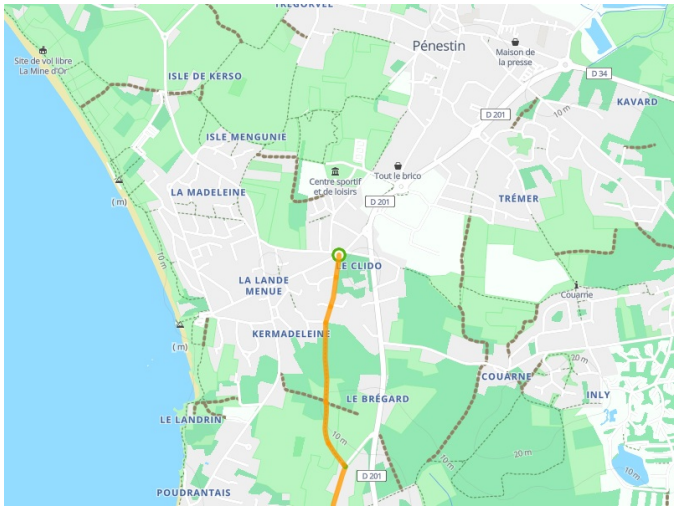

Arrivée
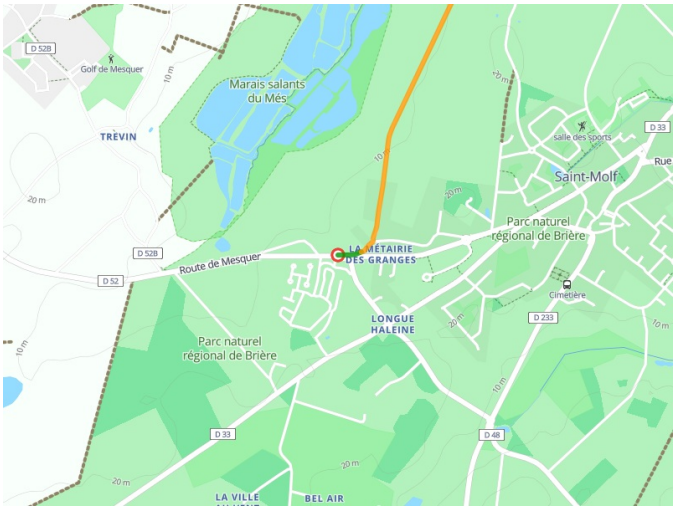
St-Molf