Château-Renault / Tours

Saint-Jacques à vélo - Via Tours

Départ
Château-Renault

Arrivée
Tours

Durée
2 h 32 min

Distance
38,09 Km

Niveau
J'ai l'habitude

Thématique
Nature & petit patrimoine

Cette étape cyclable des chemins de Saint-Jacques à vélo alterne entre petites routes et voies vertes, entre prairies et champs le long de cours d'eau. À mi-étape, vous entrez dans le Pays du Vouvray, où les célèbres vignobles de Touraine offrent leurs meilleures sèves. La Loire s'offre enfin à vous avec une belle piste cyclable le long de la rive Nord. On finit par traverser le dernier fleuve sauvage d'Europe avant de rejoindre le centre-ville de Tours.

Itinéraire

Sur petites routes et voies vertes cyclables jalonnées « Saint-Jacques à vélo ».
Portion en voie verte à partir de Reugny, au plus près de la Brenne sur 7km, avant de rejoindre de petites routes et départementales jusqu'à après Vouvray. Fin de l'étape en voie verte sur les quais de la Loire jusqu'au pont Saint-Symphorien rejoignant le centre-ville de Tours.

SNCF

Gare de Tours : six trains / jour en moyenne autorisés aux vélos pour Nantes, Angers, Orléans. Liaison TGV de St-Pierre-des-Corps pour Paris, Poitiers, La Rochelle… Liaisons régulières par train entre les gares de Tours et de St-Pierre-des-Corps.

Offices de Tourisme

- Office de Tourisme du Castelrenaudais Tél. +33 (0)2 47 48 11 21
- Office de Tourisme Montlouis - Vouvray Tél. +33 (0)2 47 29 12 00
- Office de Tourisme de Rochecorbon Tél. +33 (0)2 47 39 36 07
- Office de Tourisme de Tours Tél. +33(0)2 47 70 37 37

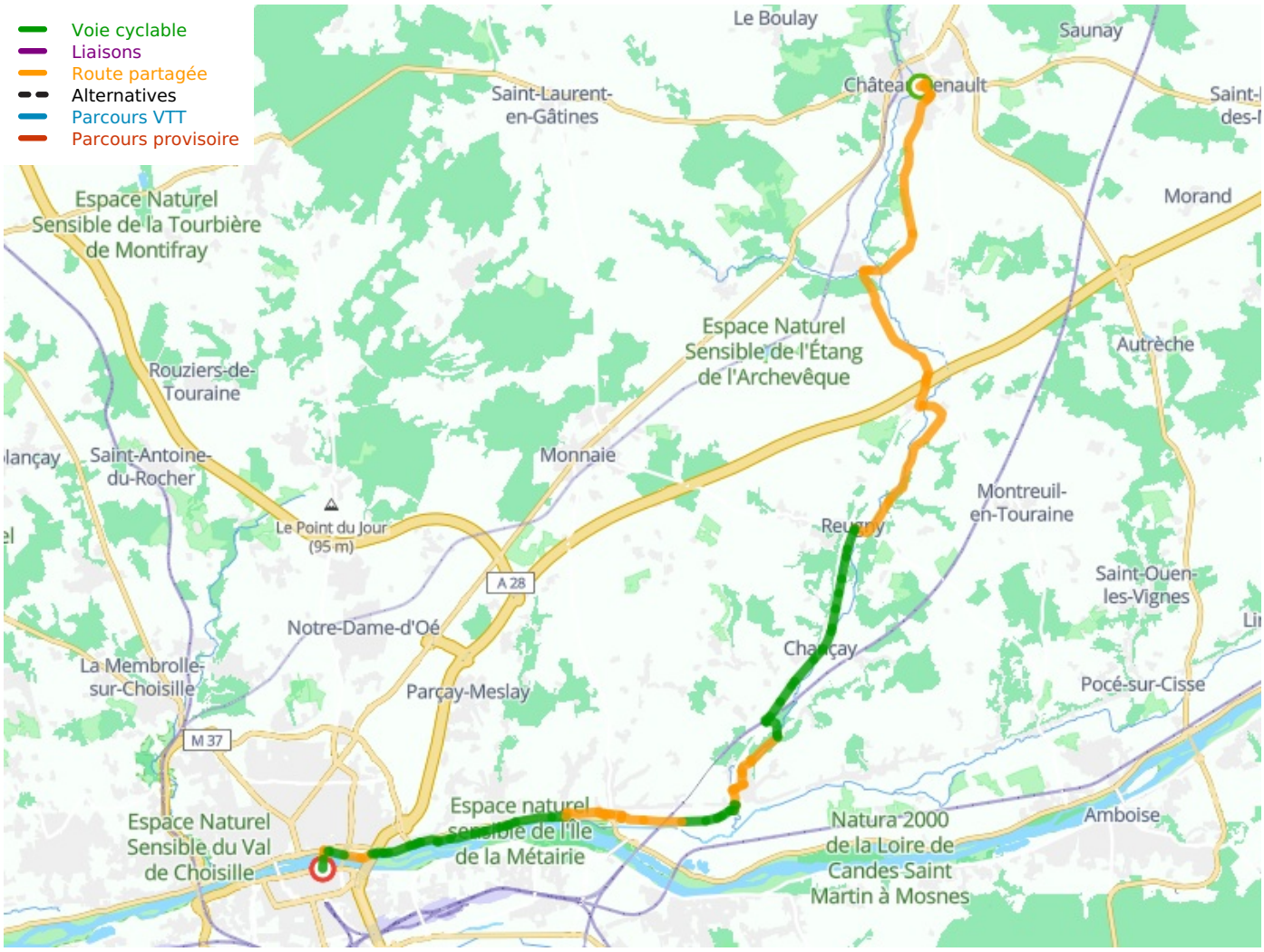

Départ

Château-Renault

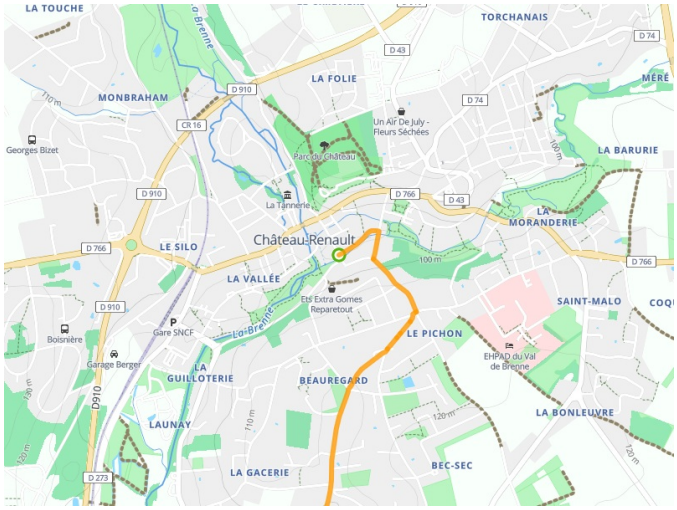

Arrivée
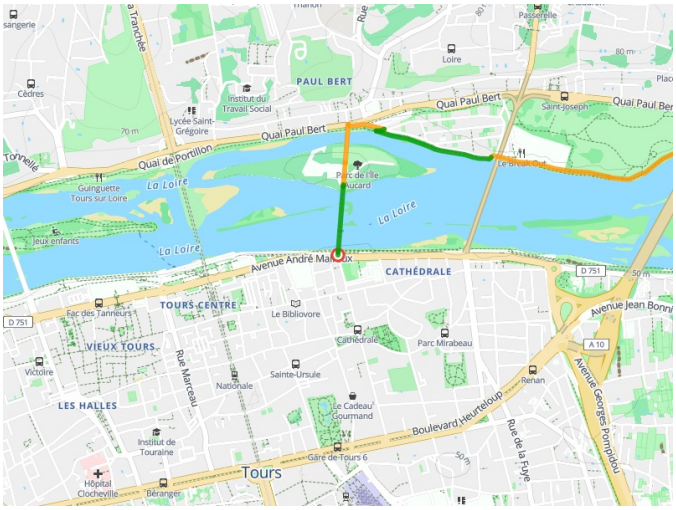
Tours