Thonon-les-Bains / Morzine-Avoriaz

Route des Grandes Alpes® à vélo

Départ
Thonon-les-Bains

Arrivée
Morzine-Avoriaz

Durée
3 h 49 min

Distance
49,96 Km

Niveau
Ça grimpe

Thématique
Montagnes

Cette première ou dernière étape de Route des Grandes Alpes®, selon le sens de votre itinérance, part ou arrive à Thonon-les-Bains, au bord du Lac Léman : l'un des plus grands lacs naturels d'Europe, aux allures de Riviera. À noter que Thonon-les-Bains est le point de départ des grandes itinérances alpines, ainsi que de la seconde étape de l'itinéraire cycliste de la ViaRhôna, qui relie le Lac Léman à la Méditerranée. Notre objectif étant d'améliorer la sécurité des cyclistes et leur expérience d'itinérance, nous proposons ici une alternative à l'itinéraire historique et fléché de Route des Grandes Alpes®.

Du Lac Léman à Morzine-Avoriaz par le col du Feu et la Vallée Verte

Itinéraire Nord / Sud

↗ 1250 m ↘ 720 m

Même si l'itinéraire historique et fléché de Route des Grandes Alpes® garde tout son intérêt, cette première étape s'en écarte. Elle vous propose, peu après Thonon-les-Bains, l'ascension très sérieuse du col du Feu (1 120 m), avec le lac Léman en toile de fond, avant la descente vers la vallée Verte. Vous rejoignez ensuite les gorges de la Dranse, au cœur du Géoparc Unesco du Chablais. Vous les remontez, par Saint-Jean-d'Aulps, Montriond et son lac, jusqu'au village de Morzine. Au passage, les gorges du Pont du Diable, dans un décor naturel fantastique, témoignent de la puissance de l'érosion.

Itinéraire Sud / Nord

↗ 720 m ↘ 1250 m

Au départ de Morzine-Avoriaz, ce final vous réserve quelques surprises. Naturelles tout d'abord, avec les gorges du Pont du Diable, au cœur du Géoparc Unesco du Chablais. Sportives ensuite avec, depuis la vallée Verte, l'ascension du col du Feu, courte et très intense avec ses 9,5 % de moyenne. Descente agréable en direction de Thonon-les-Bains, avec une vue éblouissante sur le lac Léman.

À ne pas manquer

- **Thonon-les-Bains :** le château de Ripaille, le petit port, le pôle culturel de la Visitation, le musée du Chablais, la basilique de Saint-François-de-Sale...
- **La stèle du kilomètre 0 :** devant l'office de tourisme de Thonon-les-Bains. Elle est le point de départ des grandes itinérances alpines : Route des Grandes Alpes® (vélo, moto, auto), Chemins du Soleil (VTT), Petites Routes du Soleil (vélo), Grande Traversée des Alpes par le GR5 (randonnée pédestre).
- **Les gorges du Pont du Diable :** à mi-chemin entre Thonon-les-Bains et Morzine, dans le Géoparc du Chablais. Une image incroyable de la puissance de l'érosion, dans un décor naturel fantastique. Balade à pied vertigineuse de 40 minutes possible.

- **Morzine-Avoriaz :** au cœur de l'ensemble franco-suisse des Portes du Soleil, Morzine-Avoriaz associe le charme d’un beau village et l’architecture audacieuse d’une station à la réputation internationale. Morzine-Avoriaz est une destination de tradition cycliste depuis plus de 40 ans, grâce à l’accueil de nombreux événements vélo.

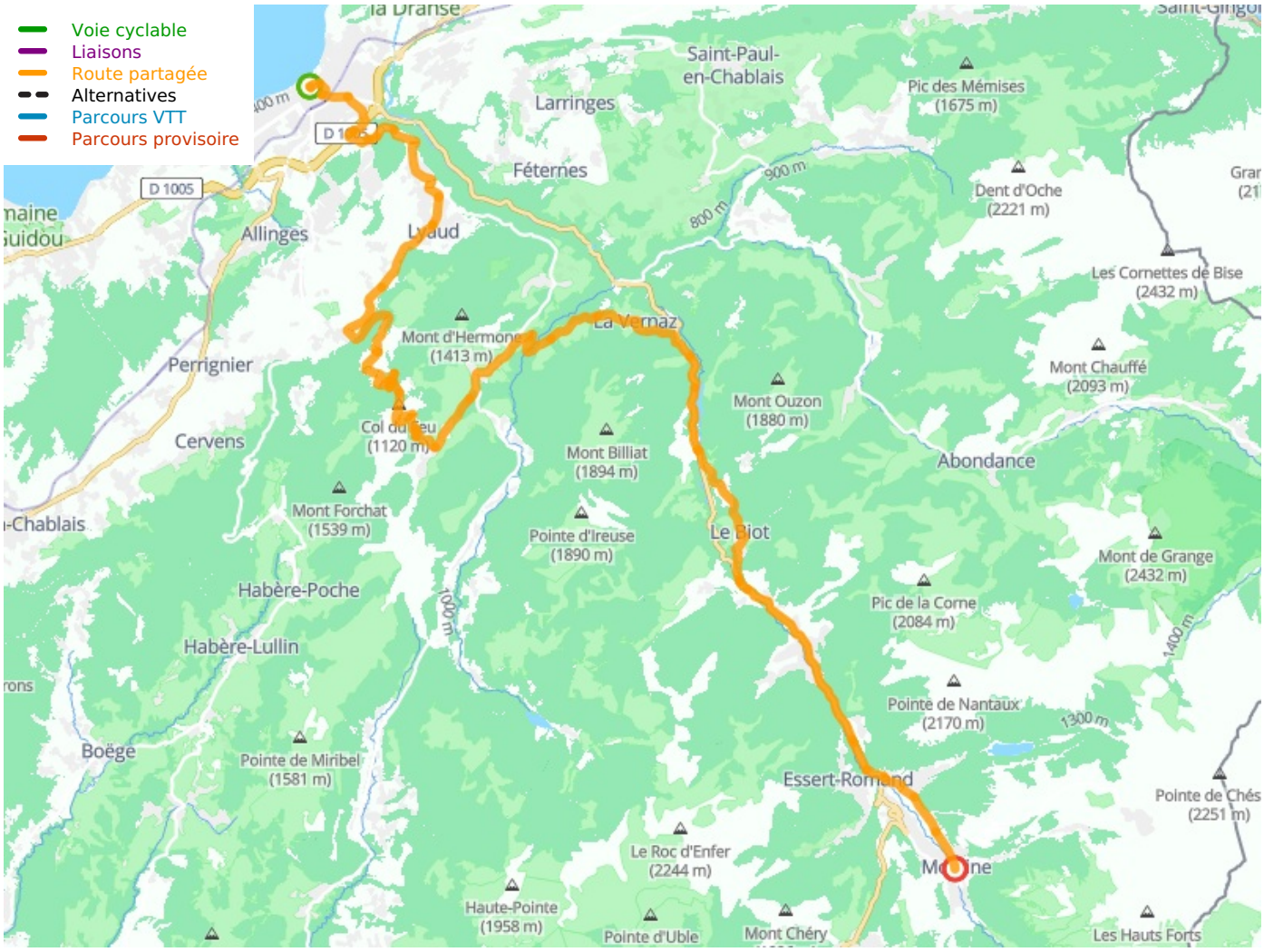

Départ

Thonon-les-Bains

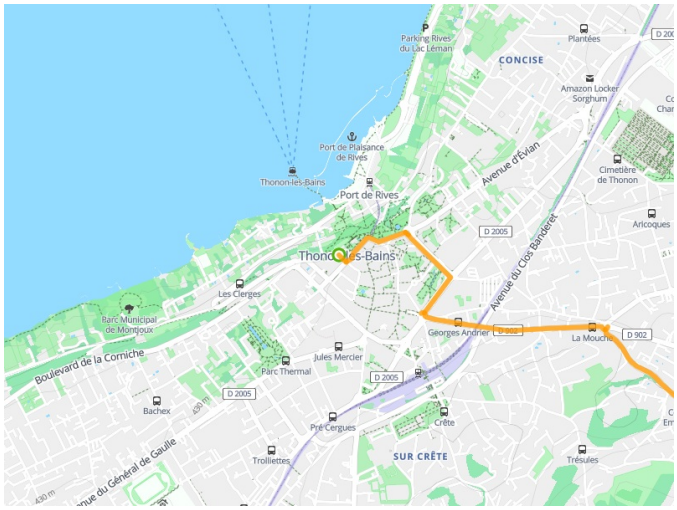

Arrivée
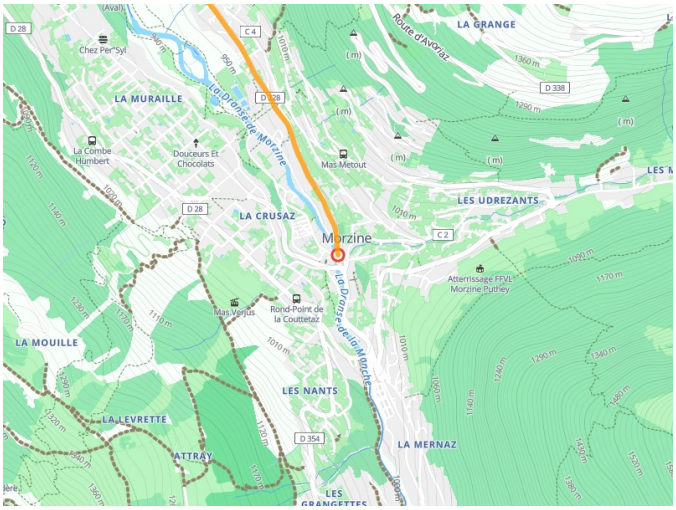
Morzine-Avoriaz