Gourin / Rosporden

Roscoff à Concarneau - Voie 7 Bretagne

Départ
Gourin

Arrivée
Rosporden

Durée
1 h 59 min

Distance
30,46 Km

Niveau
Je débute / En famille

Thématique
Ancienne voie ferrée, En forêt, Nature & petit patrimoine

De Gourin, le parcours s’égrène dans un environnement verdoyant. L’ancienne gare de Guiscriff propose une halte randonnée séduisante : café, exposition et aire naturelle de camping. La forêt domaniale de Coatloc’h donne tout à coup un tour plus enchanteur à la voie verte. À mesure qu’on approche de Rosporden, l’activité agricole se fait de plus en plus présente.

L’itinéraire

Étape entièrement jalonnée, avec les distances indiquées à 5m près dans le Finistère. L’équipement touristique est remarquable : tables et bancs régulièrement répartis, halte rando et aire naturelle de camping à Guiscriff, de nombreux panneaux d'interprétation du territoire : faune, flore, patrimoine.

SNCF

Gare de Rosporden : ligne TER/TGV Quimper - Rennes et ligne TER Brest - Quimper - Redon - Nantes

Car

- **Ligne N°4 Concarneau -> Rosporden**, possibilité de transporter un vélo dans la soute sauf le lundi matin et le vendredi soir. Se renseigner auprès de **L’été Evasion**. Tél : 02 98 56 82 82. Lieux de départ : port de Concarneau et gare SNCF de Rosporden.

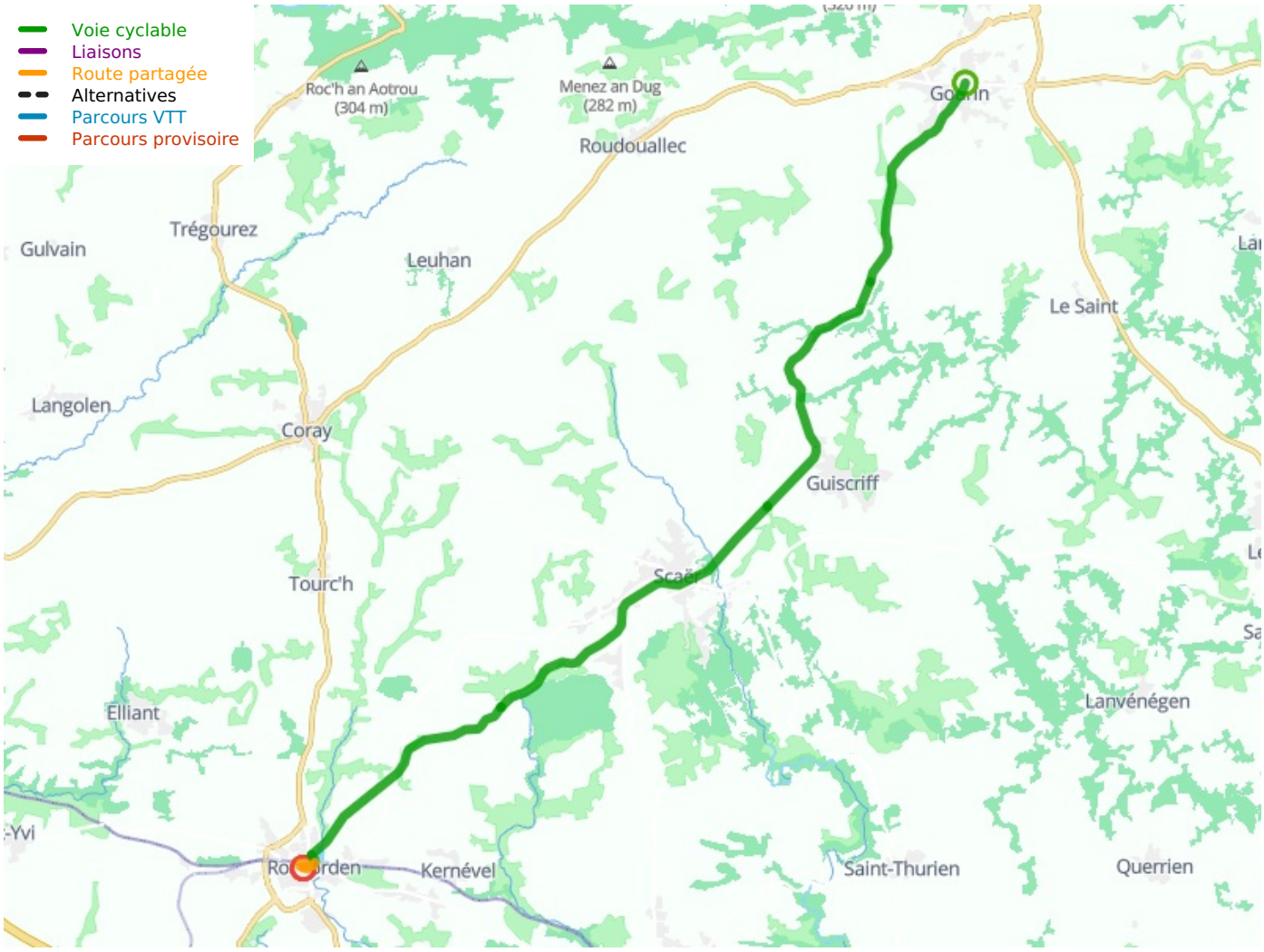

Départ

Gourin

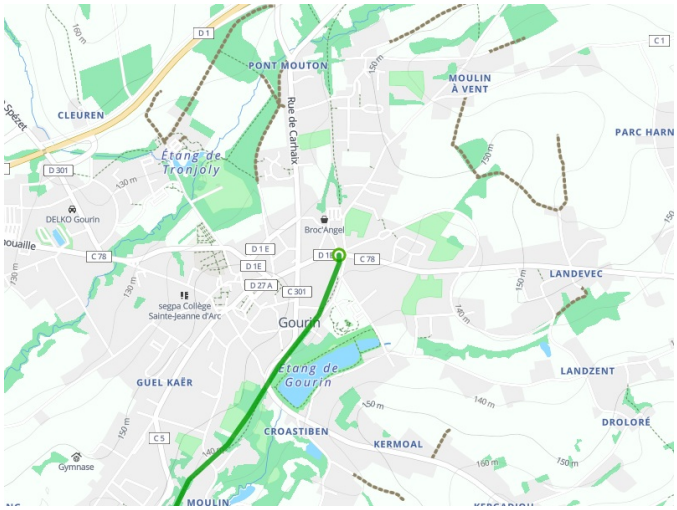

Arrivée
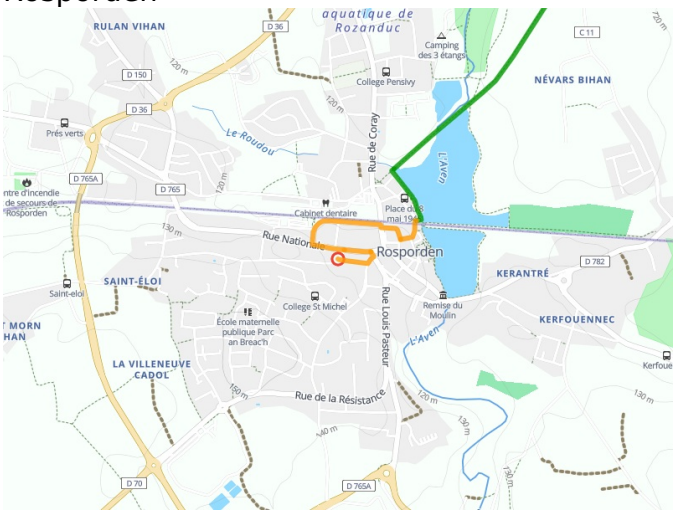
Rosporden