Ducey / Mont-Saint-Michel

Plages du débarquement - Mont St-Michel

Départ
Ducey

Arrivée
Mont-Saint-Michel

Durée
2 h 03 min

Distance
24,73 Km

Niveau
J'ai l'habitude

Thématique
Bords de mer, Châteaux & Monuments

Au départ de Ducey, l'itinéraire de La Vélomaritime emprunte une voie verte qui rejoint l'embouchure de la Sélune. Ce sont ensuite de petites routes qui offrent de nombreux aperçus du Mont-Saint-Michel, le bocage laissant place aux prés salés. Offrez-vous une pause grandiose en rejoignant La Merveille !

Itinéraire

Voie verte jusqu'à l'embouchure de la Sée et de la Sélune. Petites routes ensuite jusqu'à Beauvoir avant d'atteindre le Mont par sa levée.

Accès au Mont-Saint-Michel à vélo

Les vélos sont **autorisés à circuler** sur le pont-passerelle :
- du 1er octobre au 30 avril de 0h00 à 24h00
- du 1er mai au 30 septembre avant 10h00 et après 18h00

En revanche **le stationnement des vélos est strictement interdit** sur l'ensemble de la digue pont-passerelle, de l'esplanade et au pied des remparts. Les cyclistes sont invités à déposer leurs vélos dans les emplacements qui leurs sont réservés et à poursuivre leur avancée vers le Mont à pied ou en navettes.

Liaisons

Vers Avranches sur petites routes à travers les prés salés.

Vers la Pointe de la Roche-Torin pour le point de vue.

Vers la gare et le centre de Pontorson.

SNCF

Gare de Pontorson / Mt-St-Michel

- ligne Granville St-Malo, 2 trains par jour en moyenne avec desserte du Mont.

Offices de Tourisme

- **Ducey** : 02 33 60 21 53
- **Mont-Saint-Michel** : 02 33 60 14 30

À ne pas manquer

- **Ducey**, le château de Montgommery – le bois d'Ardennes.
- **Pointe de Roche-Torin** : le point de vue sur le Mont.

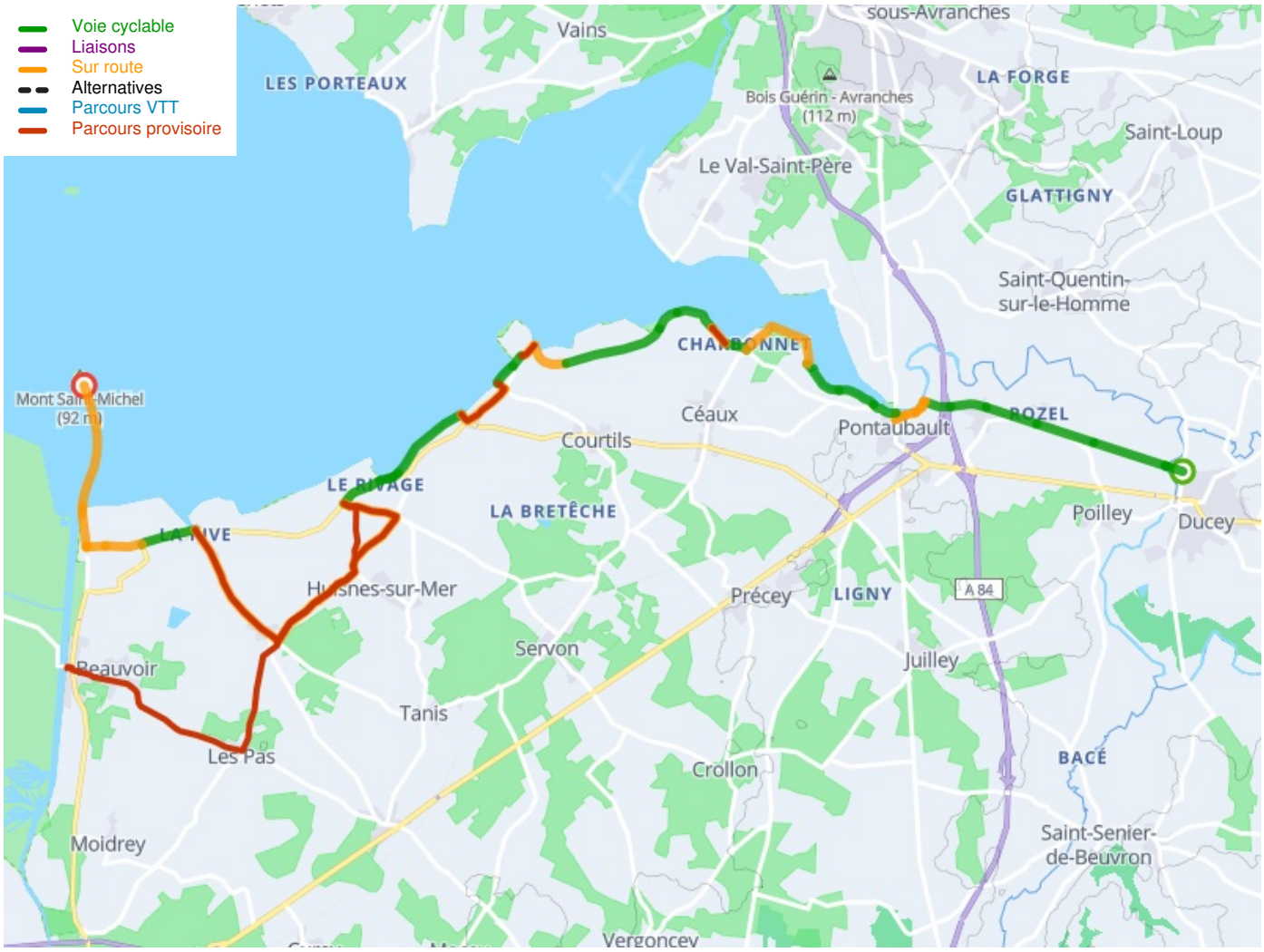

Départ

Ducey

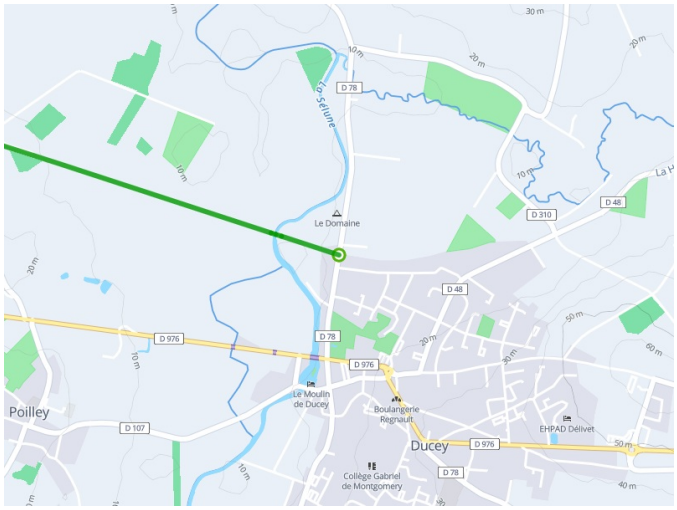

Arrivée
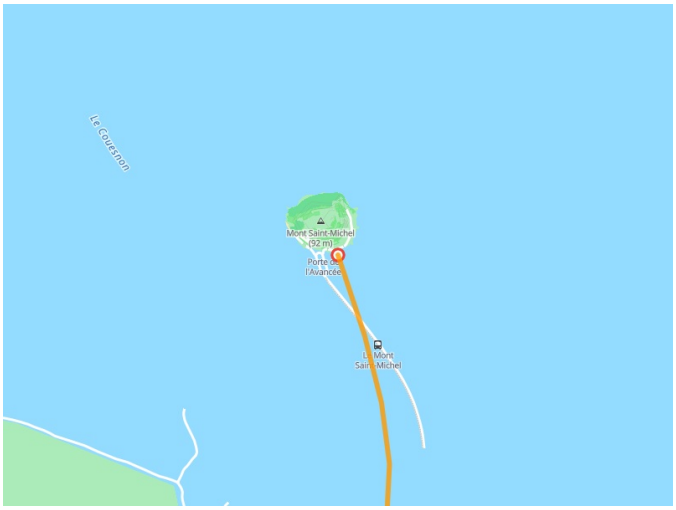
Mont-Saint-Michel