


Grenoble / Villard-de-Lans

P'tites Routes du Soleil



La montée de Saint-Nizier-du-Moucherotte (1168 m), qui vous mène de Grenoble au plateau du Vercors est connue pour sa superbe vue panoramique. Au fil des virages, les P'tites Routes du Soleil® s'élèvent au-dessus de l'agglomération grenobloise avec Belledonne pour toile de fond. Attention cependant, le spectacle se mérite ! La montée est sévère mais, une fois à Saint-Nizier, le plateau du Vercors vous tend les bras. Rejoindre Villard-de-Lans est alors une vraie partie de plaisir. À noter que la ligne de bus 5110, entre Grenoble et Saint-Nizier-du-Moucherotte (1168 m), est équipée de porte-vélos et peut vous éviter cette longue montée...

À ne pas manquer :

- **Villard-de-Lans** : ce beau village-station, « capitale » du parc naturel régional du Vercors (avec Die), s'est tourné vers le tourisme depuis les années 70. Il est également un site de tourisme mémoriel avec la Résistance, disséminés sur l'ensemble du plateau.
- **La Via Vercors** : cette « voie douce » de 50 km offre une belle alternative aux P'tites Routes du Soleil®. Points de vue et surprises ludiques jalonnent le parcours ! À tester : les viseurs en bois pointant les sommets qui remplacent la traditionnelle table d'orientation...
- **Le parc naturel régional du Vercors** : il englobe le massif du Vercors, entre la vallée de l'Isère au nord et le Diois au sud. Vu de l'extérieur, il présente de tous les côtés de hautes falaises blanches, percés de quelques routes et passages. Des paysages spectaculaires : gorges, aiguilles, parois rocheuses verticales, lapiaz...

Départ
Grenoble

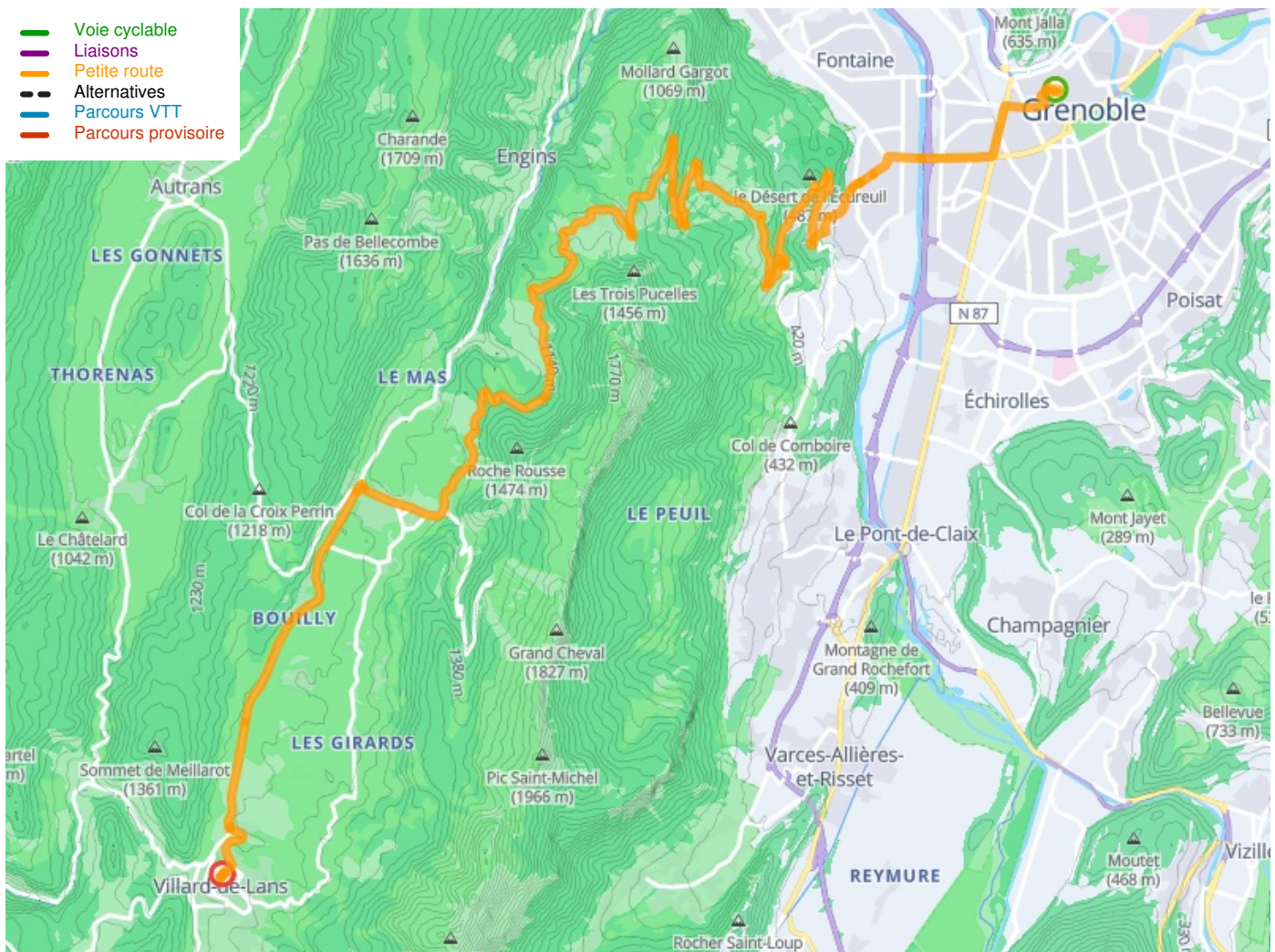
Arrivée
Villard-de-Lans

Durée
3 h 30 min

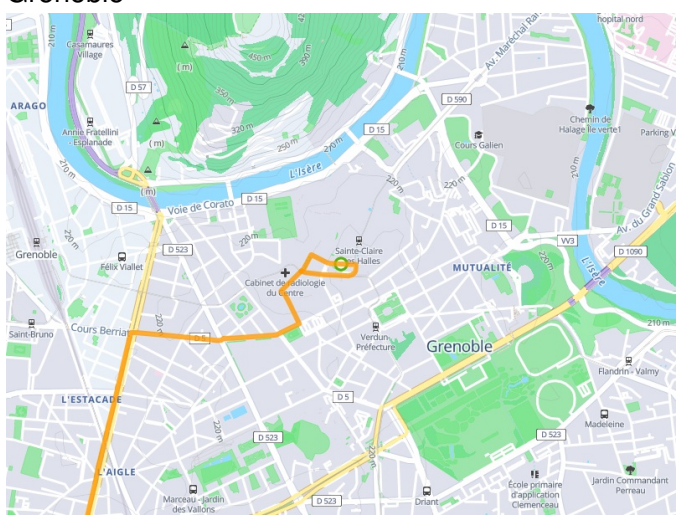
Distance
36,41 Km

Niveau
Ça grimpe

Thématique
Montagnes



**Départ
Grenoble**



**Arrivée
Villard-de-Lans**

