Mouthe / Frasne

P’tite GTJ à vélo

Départ
Mouthe

Arrivée
Frasne

Durée
2 h 43 min

Distance
40,90 Km

Niveau
J'ai l'habitude

Thématique
Montagnes

Votre voyage à vélo continue sur la P’tite GTJ par des routes calmes et rejoint le lac de Remoray, puis le Lac Saint-Point, plus grand lac naturel du Jura, et 4e de France. Ce lac de plus de 7 km de long dispose de plusieurs plages et est un lieu incontournable pour les estivants par temps de fortes chaleurs. Après un passage par Vaux et Chantegrue, puis en forêt pour rejoindre Bonnevaux, les tourbières de Frasne Bouverans vous accueillent. Classées en Réserve naturelle régionale, elles offrent une grande diversité de milieux humides, du bas-marais à la tourbière vivante jusqu'à la tourbière boisée. Et jouent aussi un rôle important dans la captation des gaz à effet de serre, leur préservation permettant de limiter les impacts du changement climatique. Un écosystème à découvrir absolument et surtout à préserver !

L’Itinéraire

De beaux pourcentages entre Vaux-et-Chantegrue et Bonnevaux. Prudence requise dans les descentes (passages à vache). D’abord sur route partagée à fréquentation faible jusqu’à Saint-Point Lac puis très faible jusqu’à Bonnevaux pour finir sur la piste cyclable de Bonnevaux à Frasne.

Infos pratiques

Services présents : offices de tourisme à Mouthe et Frasne, commerces, fruitière à comté, café/restaurant, pharmacie

SNCF

- gare de Pontarlier
- gare TGV de Frasne

À ne pas manquer

- **Mouthe** : Source du Doubs
- **Labergement Sainte-Marie** : lac de Remoray
- **Malbuisson** : lac Saint Point
- **Frasne** : les tourbières

À proximité :

- **Pontarlier** : Châteaux de Joux et fort Mahler, route des Abolitions de l’escalavage, musée

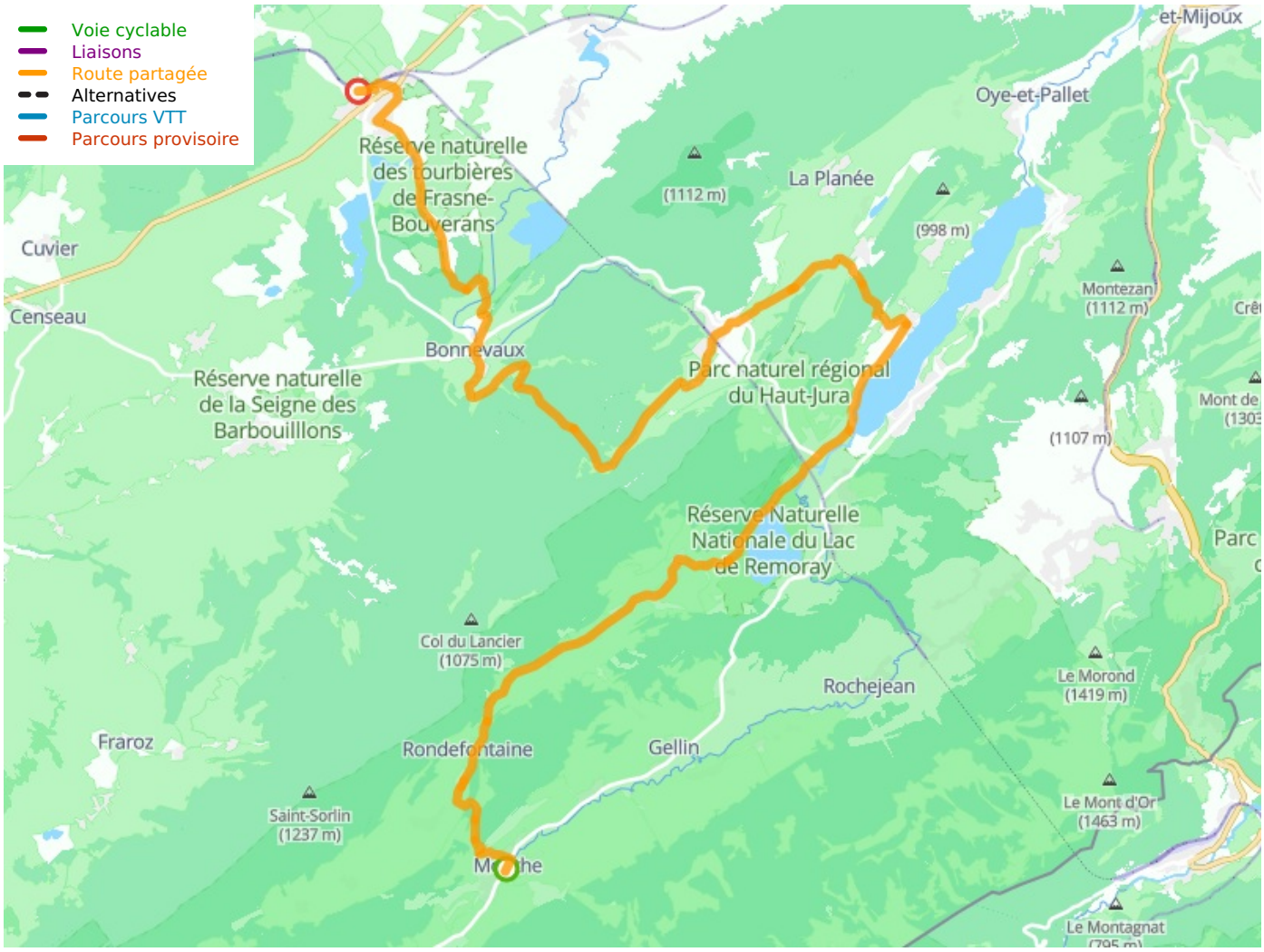

Départ

Mouthe

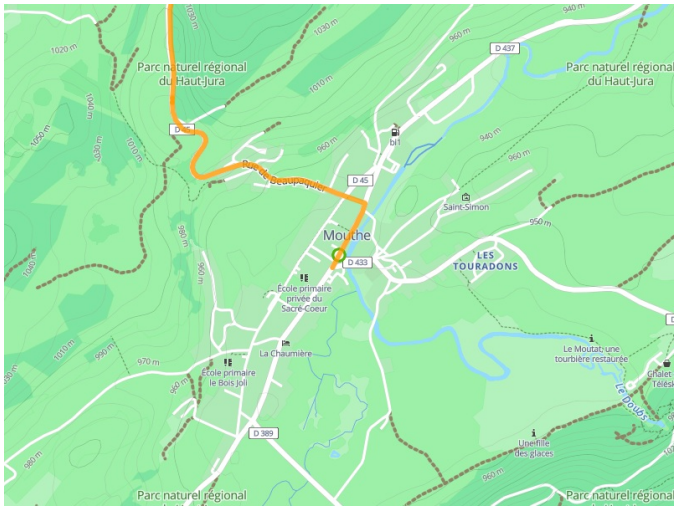

Arrivée
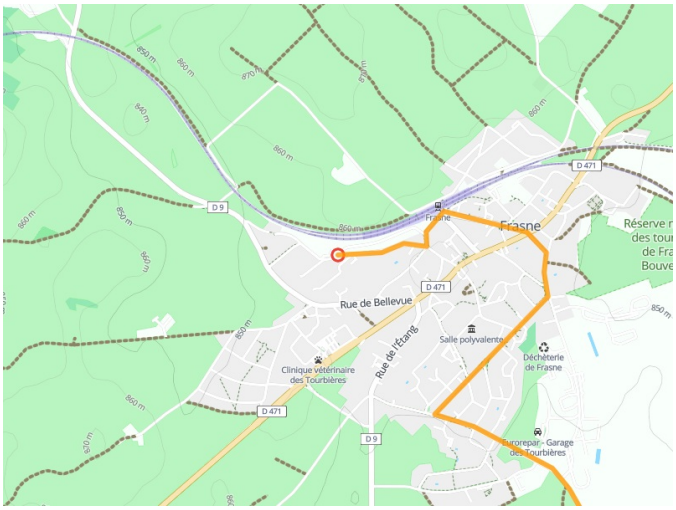
Frasne