Chaux des Crotenay / Mouthe

P’tite GTJ à vélo



Départ
Chaux des Crotenay

Arrivée
Mouthe

Durée
1 h 33 min

Distance
23,28 Km

Niveau
J'ai l'habitude

Thématique
Montagnes

Le petit pont enjambant la Saine après le village de Montliboz, vous propose une belle vue sur les gorges de la Langouette peu avant l’arrivée aux Planches-en-Montagne. Assez confidentielles, elles n’en sont pas moins impressionnantes : l’eau y a sculpté la roche en profondeur. L’itinéraire à vélo continue, accompagné par la Saine, à Foncine-le-bas, puis le haut. La montée de Châtelblanc marque votre passage dans le Haut-Doubs avec ses grands paysages ouverts. À l’arrivée à Mouthe, le Mont d'Or est en ligne de mire. Pour les cyclistes curieux, un petit détour vous mène vers la source du Doubs, le cadre et le calme du site en valent le détour.

L’Itinéraire

Globalement ascendant jusqu’à Châtelblanc, sur route partagée à fréquentation faible à moyenne selon les heures. L’entrée dans le département du Doubs est remarquée par la présence d’une signalétique spécifique à la P’tite GTJ à vélo.

Infos pratiques

Services présents : pharmacie, hébergements, fruitière à comté, gare (départ), café/restaurant, commerces, office de tourisme de Mouthe

À ne pas manquer

- **Les Planches en Montagne** : Gorges de la Langouette
- **Mouthe** : source du Doubs

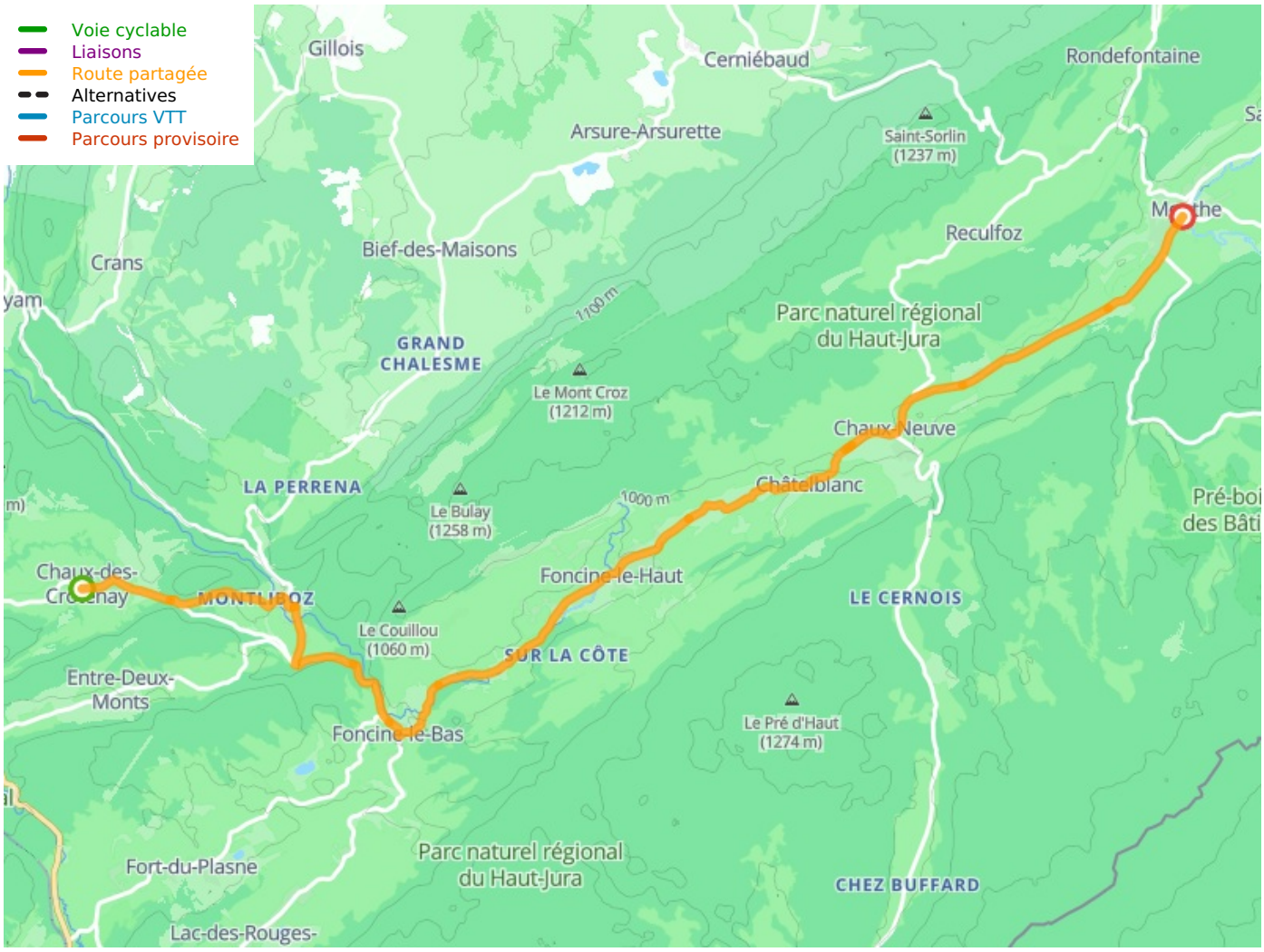

Départ

Chaux des Crotenay

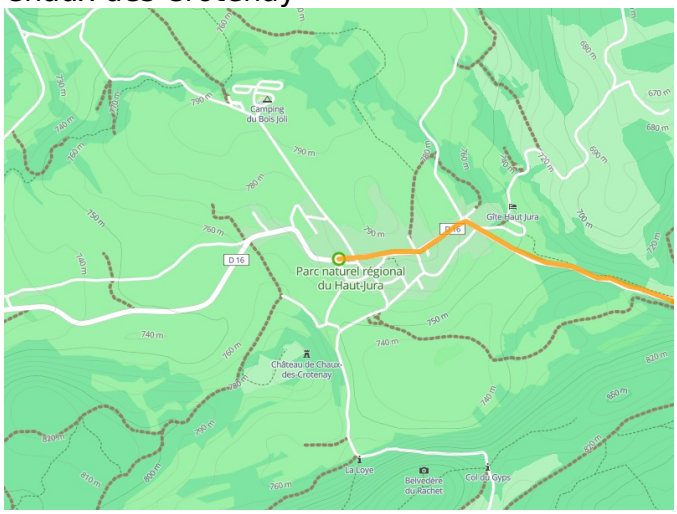

Arrivée
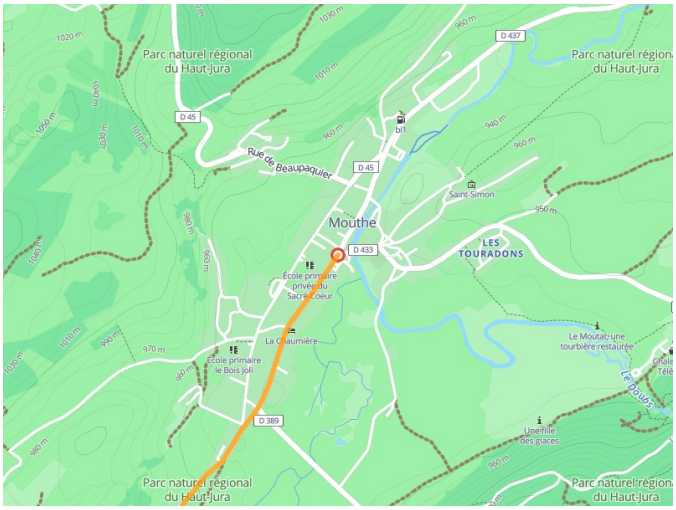
Mouthe