Ancy-le-Franc / Montbard

Le Tour de Bourgogne à vélo

Départ
Ancy-le-Franc

Arrivée
Montbard

Durée
1 h 54 min

Distance
28,60 Km

Niveau
Je débute / En famille

Thématique
Au fil de l'eau

C’est une étape du canal de Bourgogne à vélo en voie verte sur le chemin de halage. Au-delà de Ravières, la vallée sauvage sinue entre les collines boisées. À ne pas manquer, Buffon, au confluent de l’Armançon et de la Brenne, où est installée la fameuse Grande Forge. Il suffit de suivre la Brenne pour atteindre l’intéressante cité de Montbard.

L'itinéraire

Voie verte continue aménagée à partir de Cry-sur-Armançon.

SNCF

Gare de Nuits, Montbard.
TER Dijon > Nuits > Montbard > Migennes (environ 12 trains / jour).
TGV Paris > Montbard > Dijon > Chalon avec vélo, sur réservation (6 vélos / train).

À ne pas manquer

- **Ancy-le-Franc :** château Renaissance, remarquable collection de peintures, visite d’avril à novembre, 03 86 75 14 63 - musée de la Faïencerie
- **Chassignelles :** église et lavoir
- **Nuits-sur-Armançon :** château du XVIe s., expositions et visite d’avril à novembre
- **Ravières :** bourg médiéval – église, chapelle Sainte-Anne et lavoir
- **Cry-sur-Armançon :** port agréable - église avec crypte du XIe s. - lavoir - pont du XVIe s.
- **Buffon :** La Grande Forge, 03 80 92 10 35
- **Montbard :** étape intéressante et pratique - musée de l'ancienne orangerie – parc Buffon - musée des Beaux Arts.

Marchés

Ancy-Le-Franc : jeudi matin
Montbard : vendredi matin

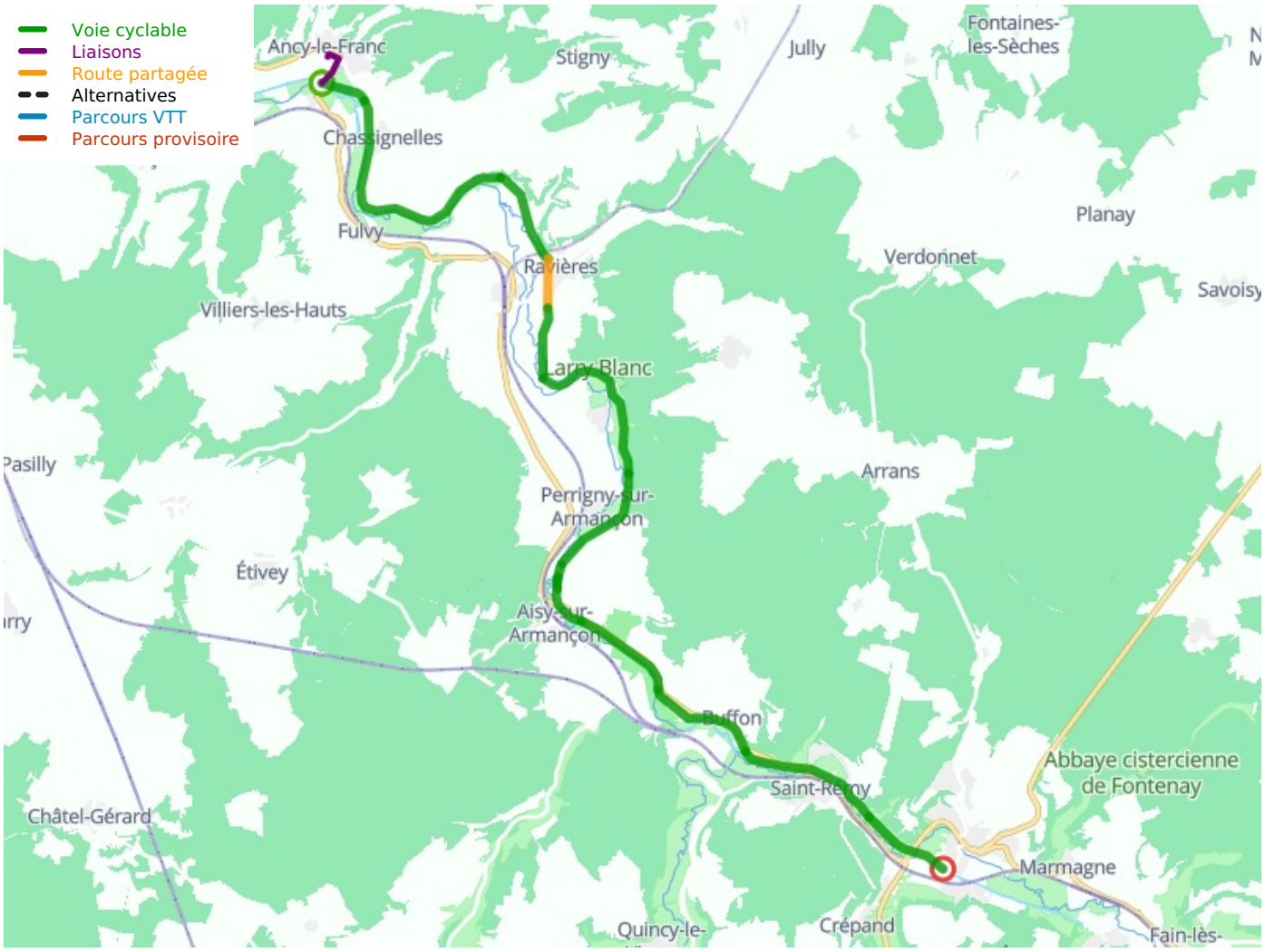

Départ

Ancy-le-Franc

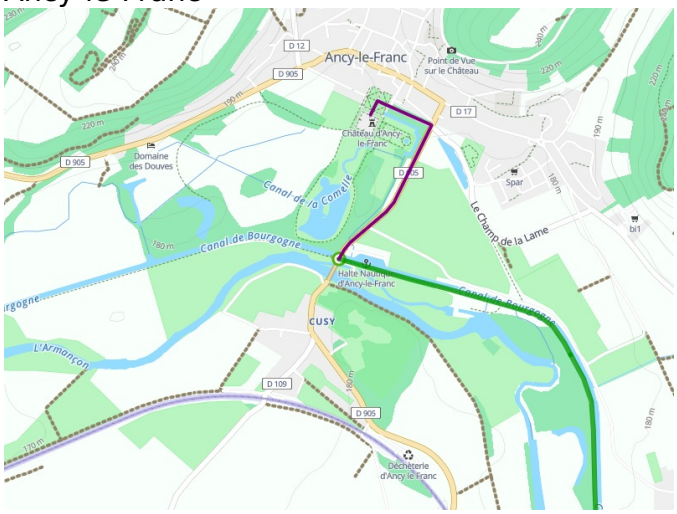

Arrivée
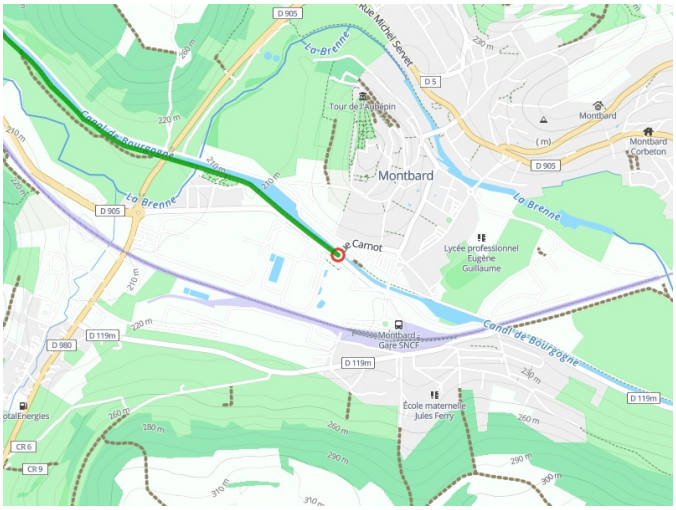
Montbard