Damazan / Agen

Le Canal des 2 Mers à vélo

Départ
Damazan

Arrivée
Agen

Durée
2 h 10 min

Distance
32,62 Km

Niveau
Je débute / En famille

Thématique
Au fil de l'eau

L'itinéraire cyclable du Canal des 2 mers à vélo se poursuit sur la voie verte le long du Canal de Garonne qui traverse le port très animé de Buzet-sur-Baïse. On accède à Agen par l'un des plus grands Pont-canal de France (600 m). La ville partage ses titres entre chef-lieu du Lot-et-Garonne et capitale du pruneau, mais recèle bien d'autres curiosités qu'illustre le patrimoine remarquable du centre historique.

L'itinéraire

Itinéraire sans difficulté sur voie verte balisée.

Liaison Canal de Garonne / Vallée du Lot

Depuis Damazan on peut rejoindre la voie verte de la Vallée du Lot qui remonte jusqu'à Cahors pour 150 km de plaisir. Point de départ de cet itinéraire, 500 m à la sortie du bourg au bord du canal. Après de petites routes peu fréquentées, il faut traverser la Garonne sur un pont routier (emprunter le trottoir vélo à la main) et suivre une route plus passagère pour arriver à Aiguillon qui domine les vallées de la Garonne et du Lot.

Voir l'étape vers la Vallée du Lot

Gare SNCF

Gare d'Agen :

TER et Intercités > Bordeaux ; Montauban/Toulouse (nombreux trains quotidiens).
Autre direction depuis Agen pour Périgueux.

Correspondance à Bordeaux pour Saintes/Royan ; Angoulême/Poitiers/Tours/Paris ; La Rochelle/Nantes ; Arcachon/Mont-de-Marsan/Bayonne/ Biarritz/Hendaye/ St-Sébastien ; Le Verdon (Pointe de Grave).
Correspondance à Montauban pour Cahors/Brive/Limoges/Paris.
Correspondance à Toulouse pour Brive/Limoges/Paris ; Albi/Castres/Rodez/Figeac ; Tarbes/ Pau/Foix.

Offices de Tourisme

- Office de Tourisme du Confluent et des Coteaux de Prayssas
- Office du Val d'Albret
- Office de tourisme d'Agen

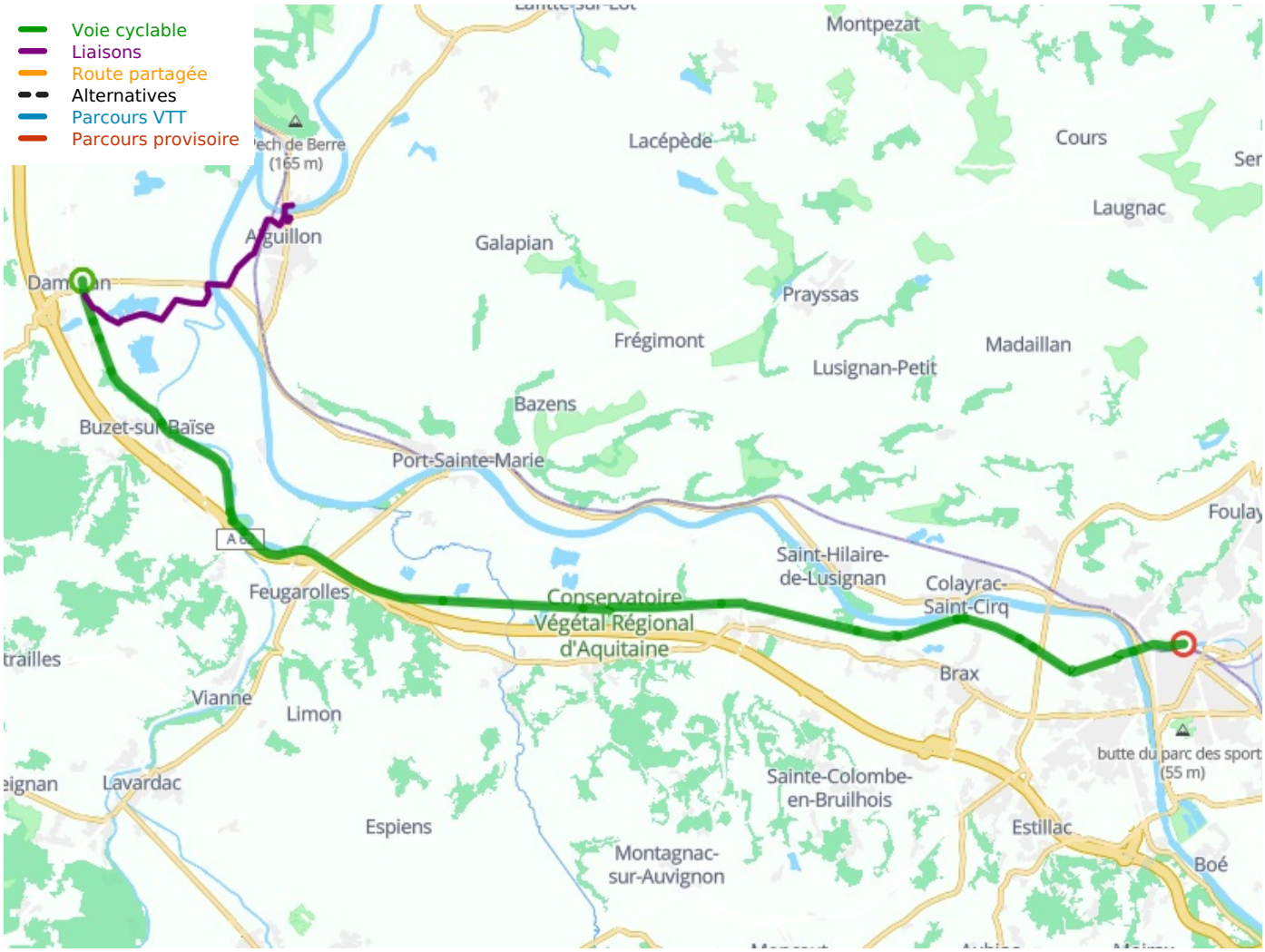

Départ

Damazan

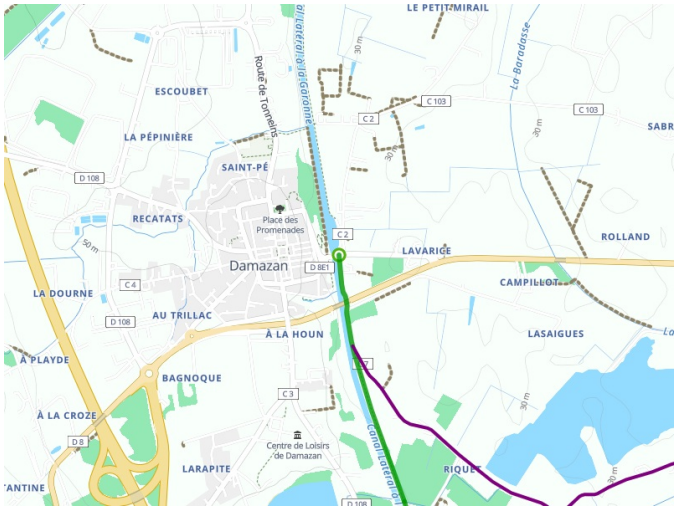

Arrivée
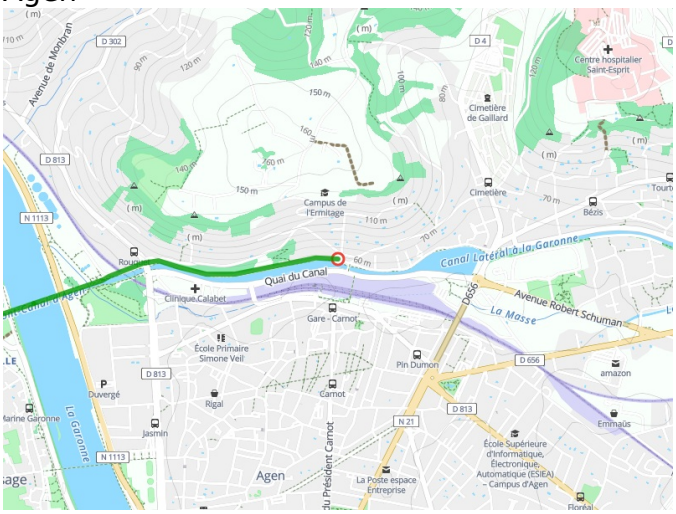
Agen