# Bordeaux / Créon

## Le Canal des 2 Mers à vélo

**Départ**
Bordeaux

**Arrivée**
Créon

**Durée**
1 h 31 min

**Distance**
22,81 Km

**Niveau**
Je débute / En famille

**Thématique**
Ancienne voie ferrée

A Bordeaux, après le pont St-Jean une piste cyclable en partie le long de la Garonne conduit à Latresne d'où part la très belle piste cyclable Roger Lapébie dénommée ainsi en mémoire du vainqueur du Tour de France 1937. Remarquablement aménagée, avec plusieurs points d'accueil créés dans les anciennes gares, cette ancienne ligne de chemin de fer nous conduit à Créon. La ville organisée autour de sa place centrale à arcades, issue d'une ancienne bastide fortifiée, mérite un détour.

### L'itinéraire

Départ provisoire de l'itinéraire depuis la gare SNCF de Bordeaux ; descendre jusqu'au pont St-Jean, accessible depuis une rampe, pour traverser la Garonne que l'on suit rive droite. A partir de Latresne la piste cyclable Roger Lapébie est asphaltée, équipée et sécurisée.

### Gares SNCF

**Gare de Bordeaux St-Jean:**
TER et Intercités > Agen/Montauban/Toulouse/Carcassonne/Béziers/ Sète/ Montpellier/Marseille (nombreux trains quotidiens) ; Royan via Saintes (6 à 10 trains quotidiens)
Autres directions depuis Bordeaux ; Le Verdon (Pointe de Grave) ; Angoulême/Poitiers/ Tours/Paris ;  Niort/La Rochelle/ Nantes ; Arcachon/Mont-de-Marsan/Dax/Bayonne/Biarritz/ Hendaye/ St-Sébastien

**Car**

Bordeaux/Lacanau (ligne 702) - Tel +33 (0)9 74 50 00 33 - Consulter les horaires

### Offices de Tourisme

- Office de Tourisme de Bordeaux
- Office de Tourisme de Créon
- La station Vélo de Créon

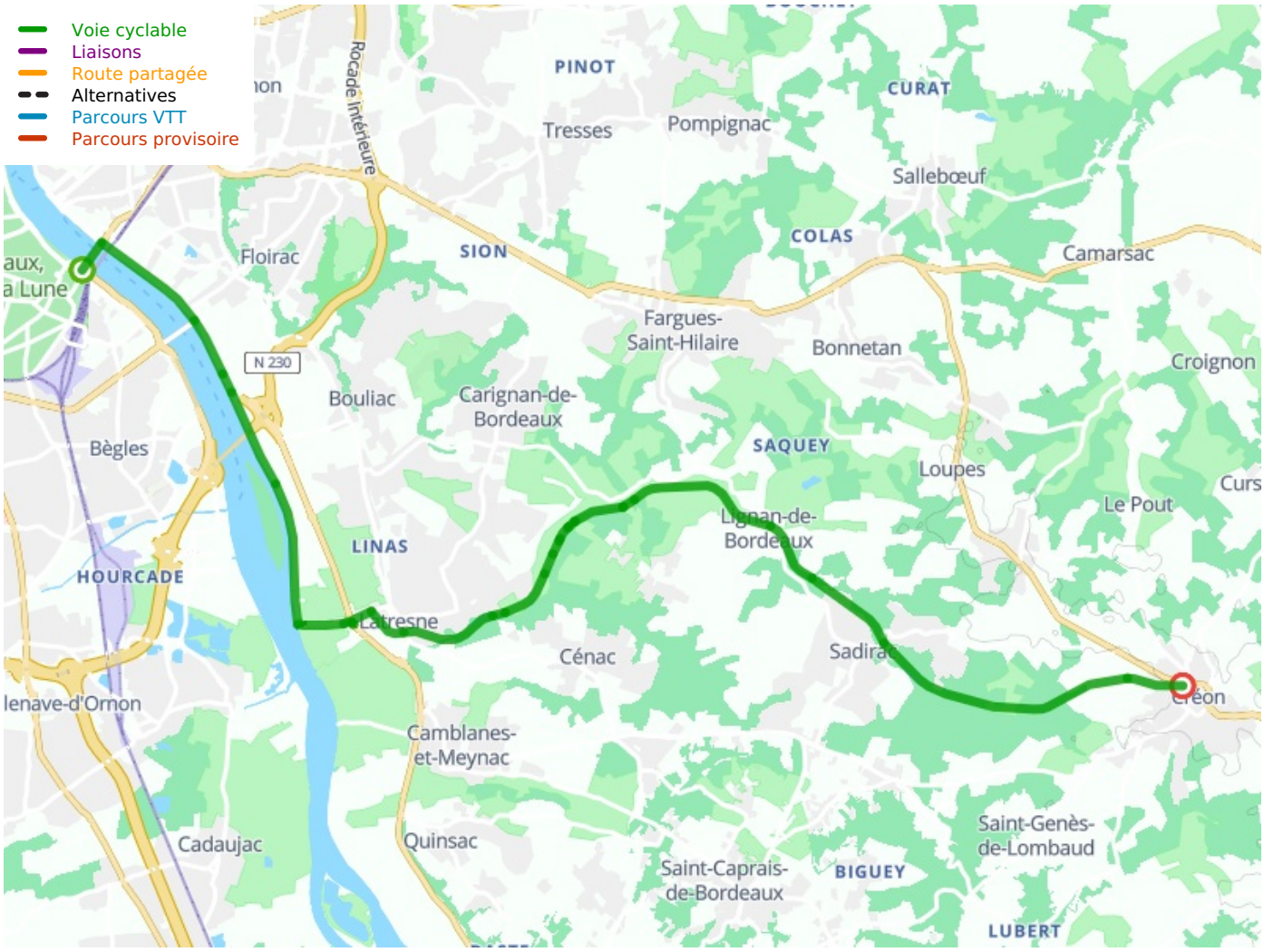


**Départ**

Bordeaux

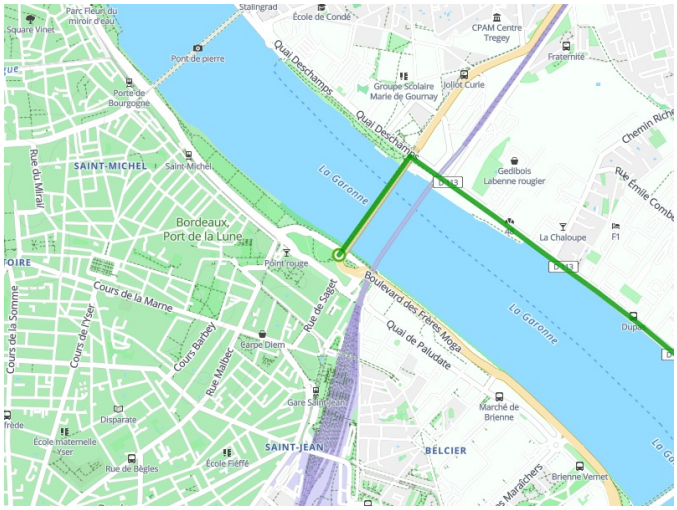


**Arrivée**
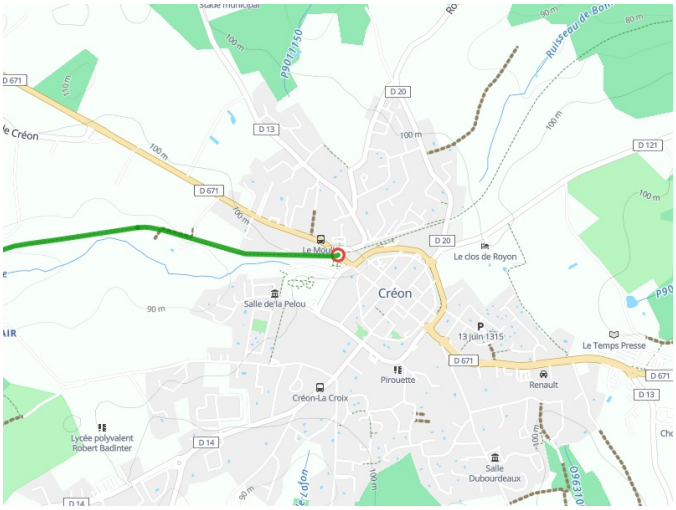
Créon