Metz / Pont-à-Mousson

La Voie Bleue – Moselle-Saône à vélo

Départ
Metz

Arrivée
Pont-à-Mousson

Durée
2 h 10 min

Distance
32,60 Km

Niveau
J'ai l'habitude

Thématique
Au cœur des vignes

En quittant Metz par le Sud, La Voie Bleue alterne entre la Moselle et une série d'étangs, avant de rallier Jouy-aux-Arches connue pour ses aqueducs romains. Arnaville marque votre entrée en Meurthe-et-Moselle et vous apercevez les rochers de la Fraze ainsi que les coteaux de vignes du côté d'Ancy-Dornot. Depuis Pagny-sur-Moselle, le parcours vélo longe calmement le canal latéral à la Moselle jusqu'à Pont-à-Mousson. La ville recèle de beaux trésors, tels que la Place Duroc à la forme triangulaire ou encore la magnifique Abbaye des Prémontrés.

L'itinéraire

Parcours Sens Nord-Sud

Au sud de Metz, la véloroute emprunte la rive gauche de la Moselle sur un beau tracé sans voitures. Vaux marque votre entrée dans le parc naturel de Lorraine. Au niveau du **pont routier de Moulins-lès-Metz**, l'itinéraire passe sur l'autre rive (rive droite). **Attention, passage dangereux qui se fait obligatoirement sur le trottoir à côté de votre vélo.** Vous rejoignez l'itinéraire sur voies vertes de l'autre côté à travers forêts et étangs jusqu'à **Corny-sur-Moselle où la véloroute change à nouveau de rive** (rive gauche) par la **passerelle sécurisée**. À **Novéant-sur-Moselle**, l'itinéraire longe le canal latéral à la Moselle par une voie verte bitumée. Au niveau du **pont-canal** (fermé au public), le parcours oblique sur **Arnaville** où elle emprunte les RD912 et RD952. **Prudence pour reprendre la voie à la sortie du village sur votre gauche.** Le parcours vélo alterne entre petites routes et voies vertes jusqu'à Pagny-sur-Moselle, puis longe sans difficulté le **chemin de halage jusqu'à Pont-à-Mousson**.

Parcours Sens Sud-Nord

Depuis Pont-à-Mousson, le parcours vélo suit le chemin de halage en **voies vertes jusqu'à Pagny-sur-Moselle**. Après une courte **section de route à Pagny-sur-Moselle**, l'itinéraire reprend en voie verte bitumée le long du canal à partir de l'écluse de grand gabarit. Au **pont-canal d'Arnaville** (fermé au public), le trajet serpente entre le canal et le Rupt de Mad avant de retrouver les rives de la Moselle. À **Novéant-sur-Moselle**, il traverse la Moselle en empruntant la **passerelle sécurisée MadeMoselle** pour atteindre la rive droite.
La véloroute continue ensuite au **croisement des rues de la Moselle et du Voyeux à Corny-sur-Moselle**, avec la **direction de Metz** à travers forêts et étangs. À **Moulins-lès-Metz**, l'itinéraire passe sur la **rive gauche via un pont routier**; **ce passage est étroit et se fait obligatoirement sur le trottoir, à côté du vélo**.

Jusqu'au sud de Metz, le parcours reste sur la rive gauche de la Moselle, en suivant un beau tracé sans voitures.

Trains et gares

Ligne TER Nancy <> Pont-à-Mousson <> Pagny-sur-Moselle <> Metz <> Hagondange <> Uckange >

Thionville

À ne pas manquer

- **Metz :** centre-ville historique, cathédrale, Centre Pompidou-Metz, musée de la Cour d'Or, quartier Impérial, gare, quartier comédie
- **Jouy-aux-Arches :** aqueduc romain
- **Fey (à 3km) :** parc d'attraction Pokeyland
- **Ancy-Dornot** : vignoble
- **Novéant-sur-Moselle :** Rochers de la Fraze
- **Gorze (à 4 km) :** abbatiale

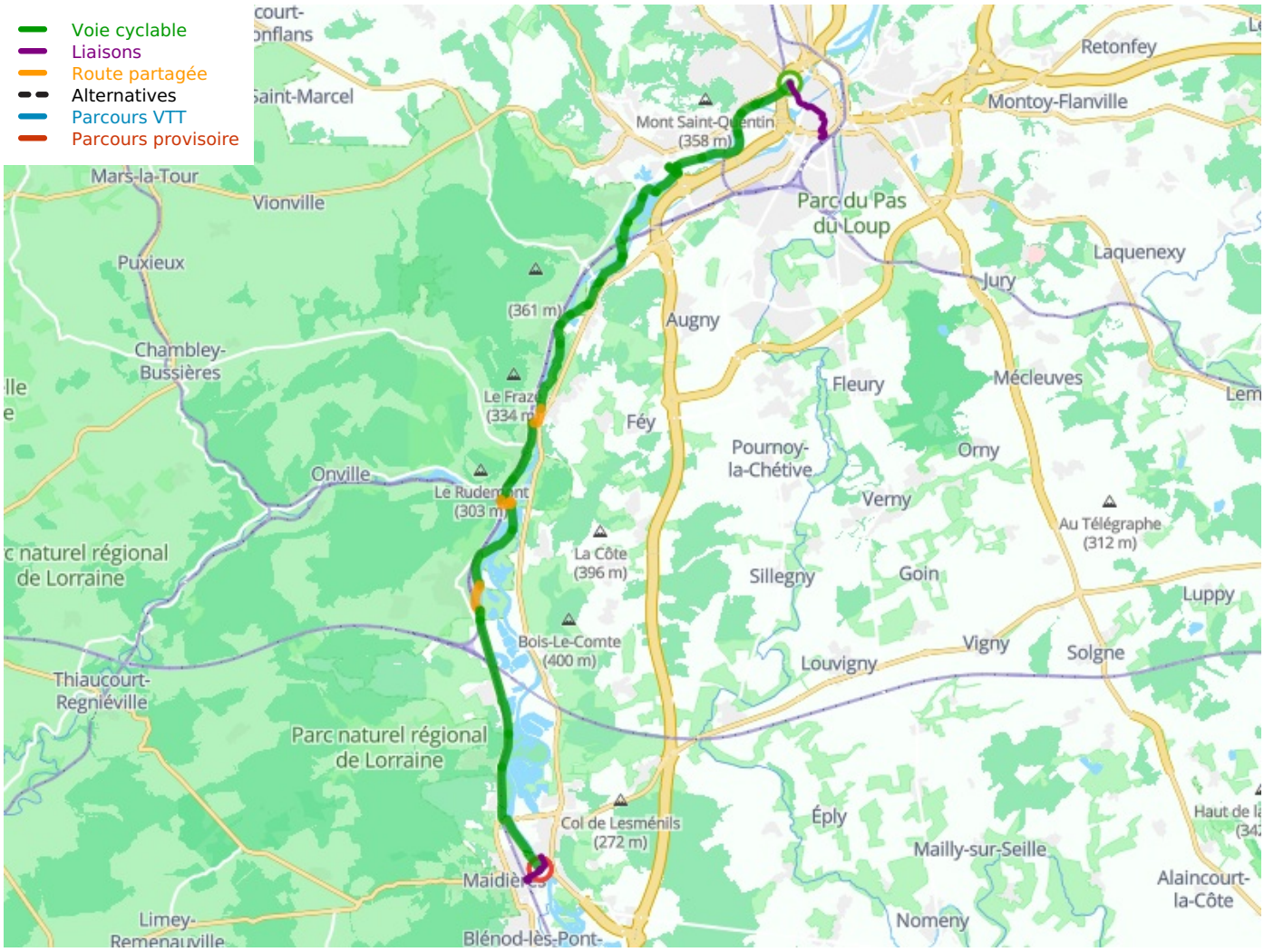

Départ

Metz

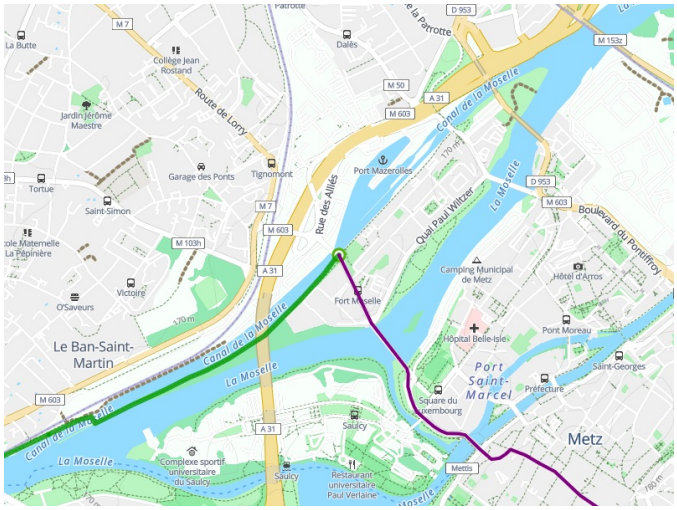

Arrivée
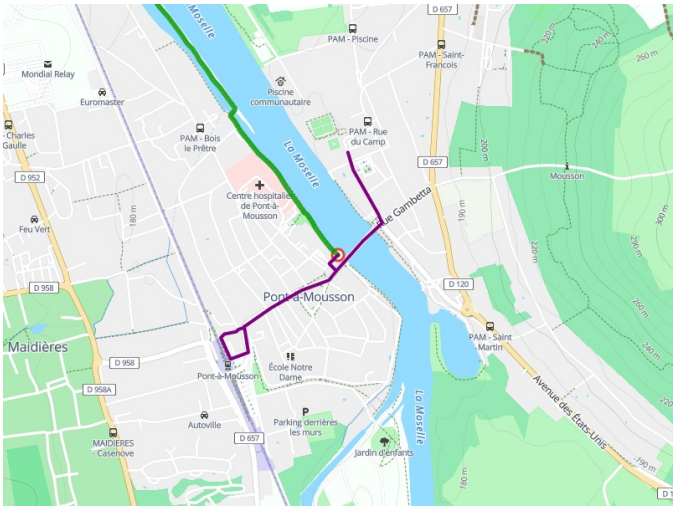
Pont-à-Mousson