




# Vire / Sourdeval

La VéloWestNormandy



## Départ

Vire

## Arrivée

Sourdeval

## Durée

1 h 37 min

## Distance

24,48 Km

## Niveau

Je débute / En famille

## Thématique

Nature & petit patrimoine

Si Vire a dû être reconstruite suite aux bombardements alliés de 1944, la plus grande ville du sud-ouest du Calvados conserve le charme indéniable de ses marchés animés, et jouit d'une réputation nationale quant à son patrimoine gastronomique et ses savoir-faire d'artisanat (lire étape précédente). Cette étape vous fera contourner la ville par l'ouest, avant de se frayer une route toujours plus au sud, immergés dans cette campagne normande bucolique que beaucoup nous envient.

## Itinéraire

Une partie du parcours vous permet de rejoindre la voie verte qui relie Vire à la Baie du Mont Saint-Michel, sur la RD185a en direction de Villedieu-les-Poêles. Le trajet est sécurisé jusqu'à Sourdeval et au-delà. Une halte randonnée vous attend à Sourdeval. Attention lors de la traversée de la RD577 au sud de Saint-Germain-de-Tallevende, où certains véhicules roulent relativement rapidement.

## Informations touristiques

- Office de Tourisme du Bocage Normand - Bureau de Vire-Normandie | 02 31 66 28 50 | [www.bocage-normand.com](http://www.bocage-normand.com)
- Office de Tourisme Mont Saint-Michel Normandie - Bureau d'Information Touristique de Sourdeval | 02 33 79 35 61 | [www.mortainais-tourisme.org](http://www.mortainais-tourisme.org)

## Train + vélo

### Gare de Vire :

- Intercités vers Paris (3h)
- Granville (38 min)
- Argentan (49 min)
- Dreux (2h15)

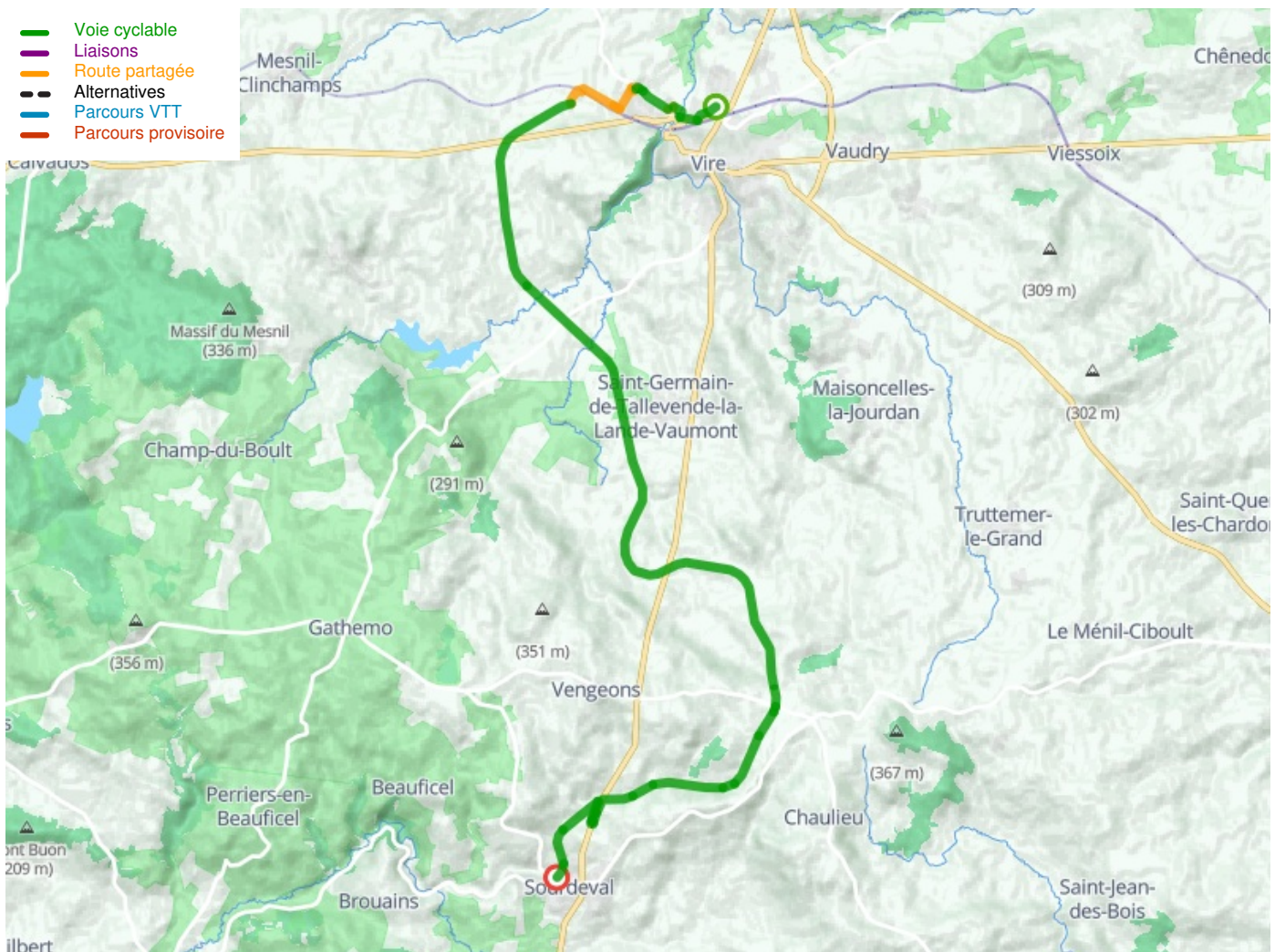
## A ne pas manquer

**Côté découverte :** Au croisement de la D215, à 8 km de Vire, un panneau vous invite à découvrir le [Lac de la Dathée](#) : réserve ornithologique de 10 ha et plan d'eau de 43 ha où un centre nautique propose des activités pédalo, kayak... Comptez 2 à 3 km en plus de l'itinéraire.

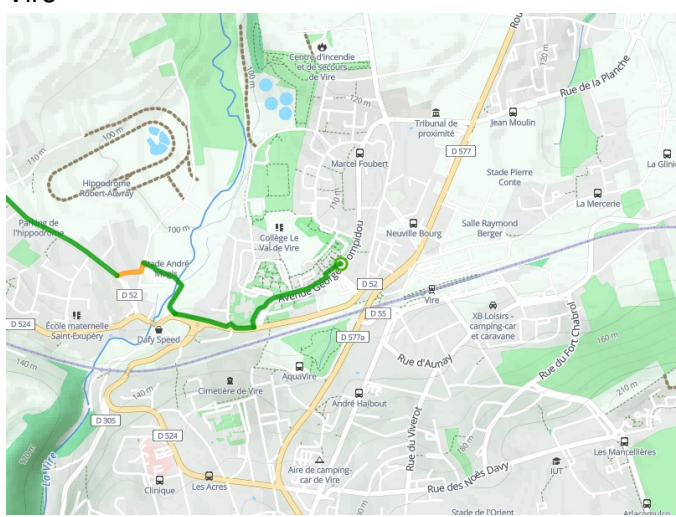
**Côté insolite / à ne pas manquer :** Peu avant Sourdeval, à l'intersection avec la D498, suivez le panneau "Chaulieu", au bout des 2 km vous arriverez au point culminant du département de la Manche : 368 mètres. Un belvédère y a été installé (tour en bois de 8 mètres) et offre un panorama remarquable sur la campagne normande. Par beau temps, vous pourrez apercevoir le Mont-Saint-Michel. Des tables de pique-nique et point d'eau sont à disposition.

**Côté papilles / pause pique-nique :** Faites vos ravitaillements de produits normands sur les marchés de Vire le vendredi et Sourdeval le mardi. Pour votre pause pique-nique : à mi-parcours, à l'ancienne gare de Saint-Germain-de-Tallevende une halte randonneurs a été installée avec tables de pique-nique, point d'eau et toilettes et à l'ancienne gare de Sourdeval un abri couvert avec des tables de piques-nique a été aménagé.

**Côté détente :** Relaxez-vous à la piscine Aquavire, un espace piscine avec bassin sportif et un espace bien-être avec sauna, hammam et jacuzzi. Et pour les enfants, un toboggan intérieur de 73 mètres et 4 pentaglis extérieurs !



**Départ**  
**Vire**



**Arrivée**  
**Sourdeval**

