Utah Beach / Carentan-les-Marais

La Vélomaritime / EuroVelo 4

Départ
Utah Beach

Arrivée
Carentan-les-Marais

Durée
1 h 34 min

Distance
23,58 Km

Niveau
Je débute / En famille

Thématique
Bords de mer

La plage d'Utah Beach derrière vous, l'itinéraire de La Vélomaritime file à travers les marais du Parc naturel régional du Cotentin et du Bessin. Au cœur de la Baie des Veys, le parcours longe la réserve naturelle de Beauguillot, un lieu où terre et mer se confondent. Vous arrivez à Carentan, une jolie ville au passé médiéval avec son charmant port de plaisance.

L'itinéraire

Pas de difficulté majeure sur cette étape. D'abord des chemins et petites routes dans les marais puis une voie verte qui longe le canal jusqu'à Carentan. Après le grand Vey, un chemin est parfois boueux. On le contourne facilement en restant sur Curry Road puis en prenant à droite vers Pouppeville. À Carentan, le passage du Pont de la barquette, ancien ouvrage encore en fonctionnement, doit se faire pied à terre : les pavés peuvent être glissants par temps humide et le barrage est un ouvrage technique et historique qui mérite qu’on prenne le temps de s’y intéresser en passant doucement.

SNCF

- Gare à proximité Gare de Carentan : Intercités et TER vers Paris (2h40), Caen (40 min) et Cherbourg (30 min)

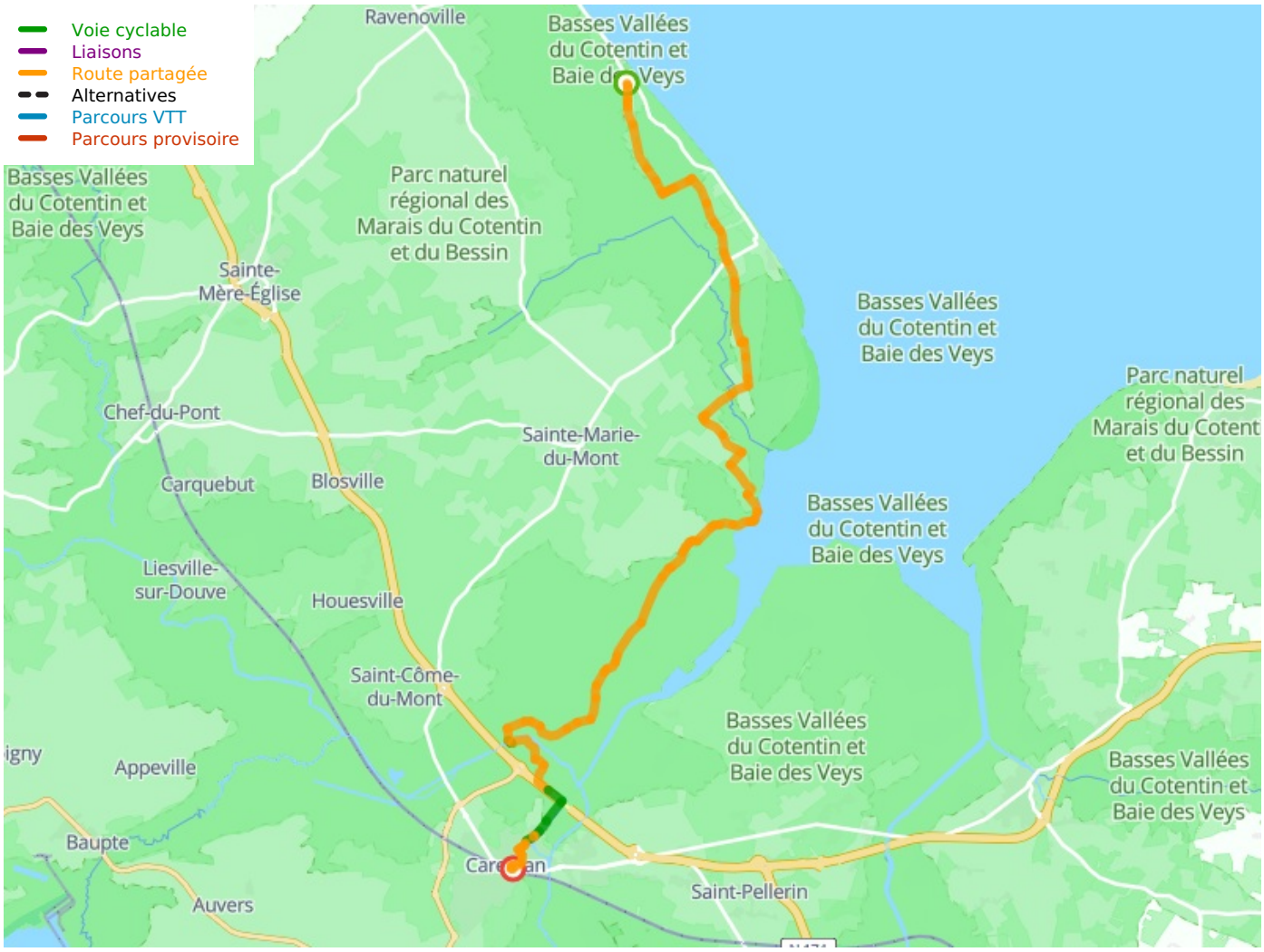

Départ

Utah Beach

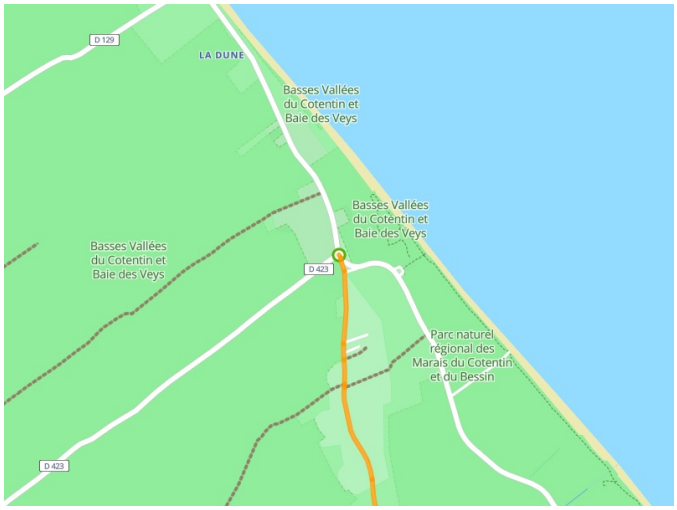

Arrivée
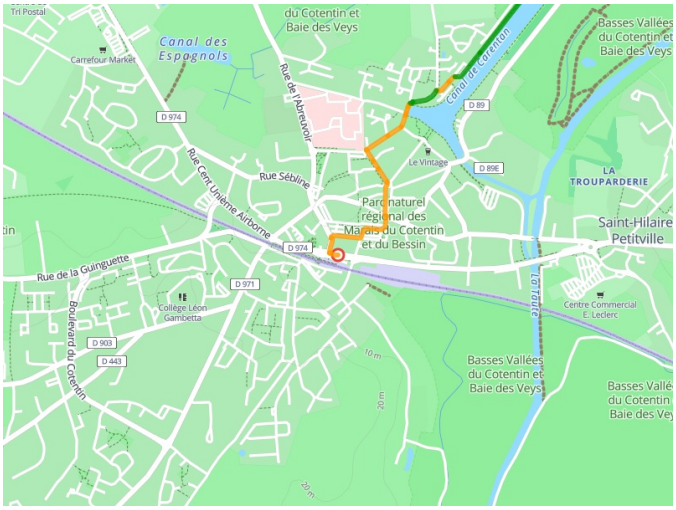
Carentan-les-Marais