Grandcamp-Maisy / Port-en-Bessin-Huppain

La Vélomaritime / EuroVelo 4

Départ
Grandcamp-Maisy

Arrivée
Port-en-Bessin-Huppain

Durée
2 h 13 min

Distance
32,69 Km

Niveau
J'ai l'habitude

Thématique
Bords de mer

Vous pédalez ici dans les traces de la mémoire de l'assaut du 6 juin 1944. Juste après Grandcamp-Maisy, vous emprunterez la Voie Verte de la Liberté, qui chemine le long des falaises du Bessin. Elle vous guidera à travers la pointe du Hoc site emblématique du débarquement de Normandie, pour terminer à la non moins fameuse plage d'Omaha Beach ou les troupes américaines débarquèrent sous le feu ennemi. Vous arrivez ensuite à Port-en-Bessin où un bon plateau de fruits de mer vous attend sur le port.

L'itinéraire :

Ce tronçon offre une toute nouvelle voie verte exceptionnelle le long des falaises du Bessin. Vous rejoignez ensuite la plage grandiose d'Omaha Beach et faites le tour du cimetière américain par des chemins et petites routes. À Colleville-sur-Mer vous rejoignez un tronçon jalonné alternant entre voies communales et voies vertes et rejoignez Port-en-Bessin. Une descente très forte vous attend (>18%) en arrivant sur Port. Faites une pause pour bénéficier de la vue magnifique !

Liaison

Depuis Colleville-sur-Mer, deux liaisons vous emmènent vers le Cimetière Américain (1,2 km) et vers Omaha Beach (1 km)

SNCF

Gare à proximité Gare de Bayeux (10 km de Port-en-Bessin-Huppain), desservie par des trains Intercités Normandie Paris-Saint-Lazare <> Cherbourg ou Saint-Lô, via Caen, et des TER Normandie.

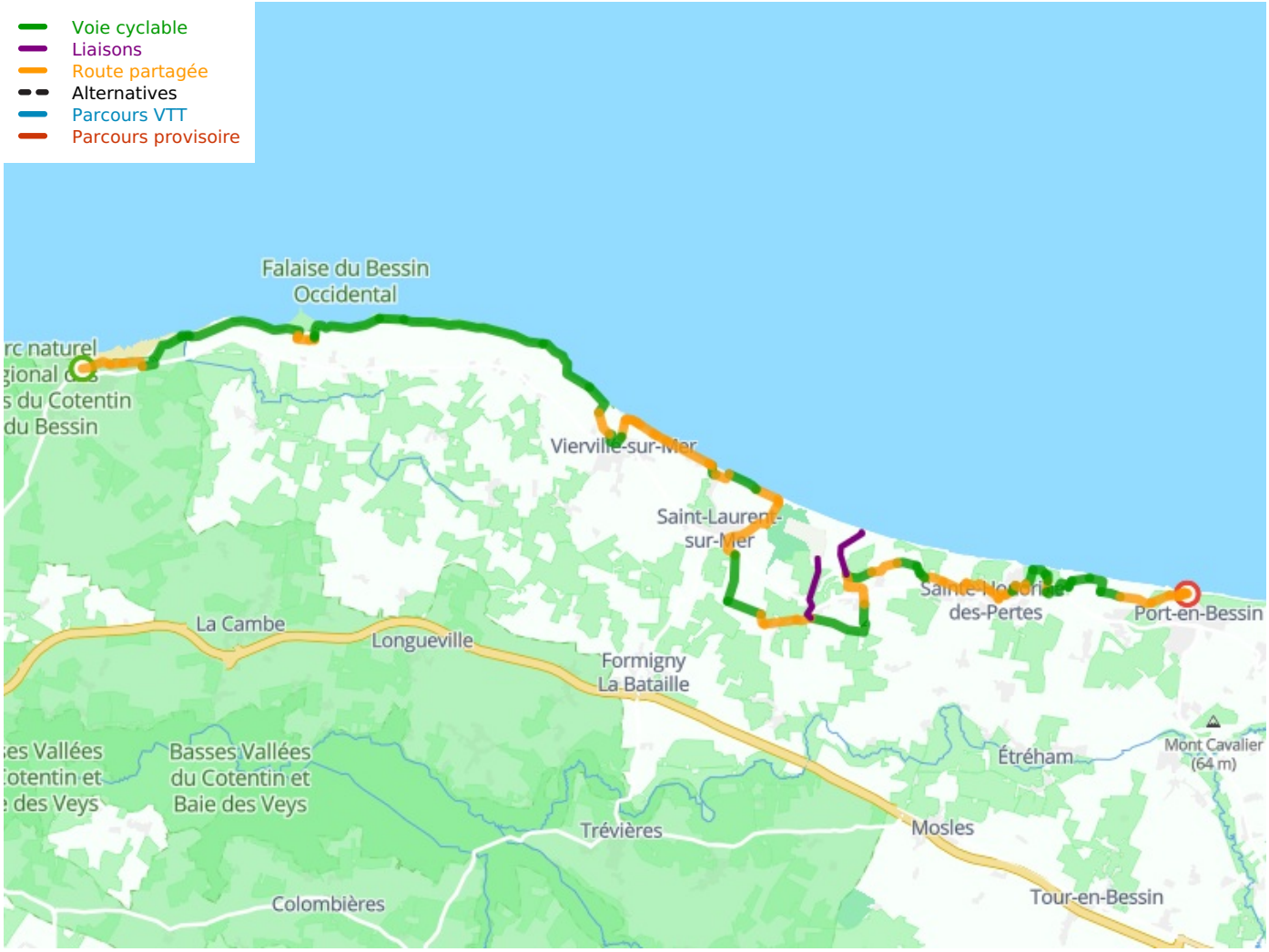

Départ

Grandcamp-Maisy

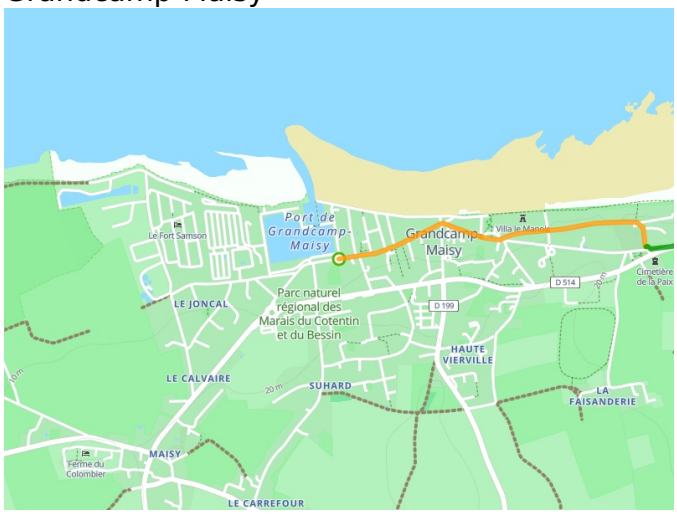

Arrivée
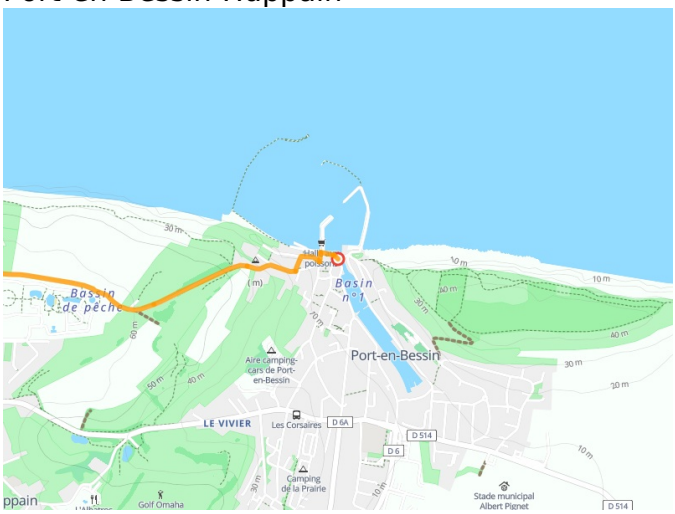
Port-en-Bessin-Huppain