Cabourg / Deauville

La Vélomaritime / EuroVelo 4

Départ
Cabourg

Arrivée
Deauville

Durée
2 h 08 min

Distance
32,13 Km

Niveau
J'ai l'habitude

Thématique
Bords de mer

La bien nommée Côte Fleurie prend tout son sens au fur et à mesure de votre progression sur cette étape de La Vélomaritime. Les indémodables cabines de plage défilent avec une rivalité farouche dans le choix des formes et des couleurs. Sur votre route, prenez le temps d'explorer Houlgate et ses villas Belle Époque et contemplez les premières falaises de craie des Vaches noires à Villers-sur-mer. Après quelques coups de pédales plus soutenus, le parcours vous offre une belle récompense : le Mont Canisy et son panorama à 360° sur la mer et la campagne de Normandie.

L'itinéraire

De Cabourg à Deauville, vous empruntez une succession d'aménagements voies vertes, bandes cyclables et routes partagées. L'itinéraire est très accessible jusqu'à Houlgate mais devient plus ardu ensuite à la faveur de dénivelés significatifs pour rejoindre la route de la Corniche ou le Mont Canisy. Les tronçons de voies vertes sont quant à eux très accessibles, notamment au sein de l'espace préservé des marais de Villers-Blonville.

Liaisons

Plusieurs liaisons vous permettent de rejoindre les gares à proximité de l'itinéraire (Houlgate, Blonville-sur-Mer, Deauville)

SNCF

Gares à proximité :

- Deauville (gare grandes lignes)
- Gares de Cabourg-Dives, Houlgate, Villers-sur-Mer et Blonville-sur-Mer à proximité immédiate de l'itinéraire (ligne saisonnière desservant la gare grande ligne de Deauville)

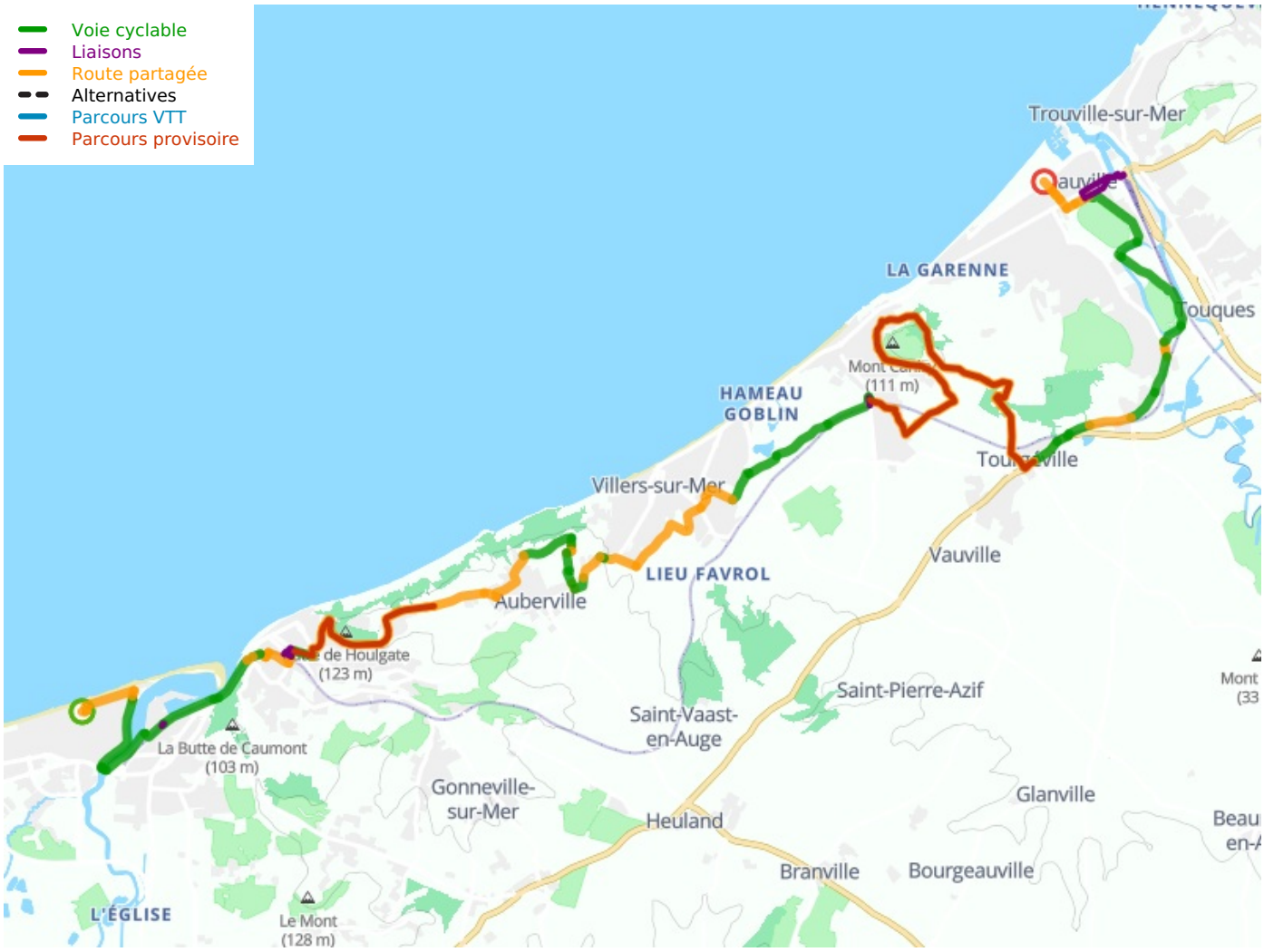

Départ

Cabourg

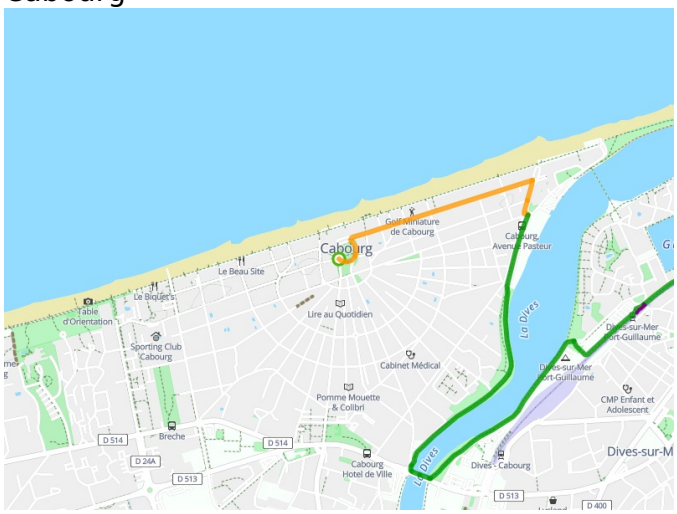

Arrivée
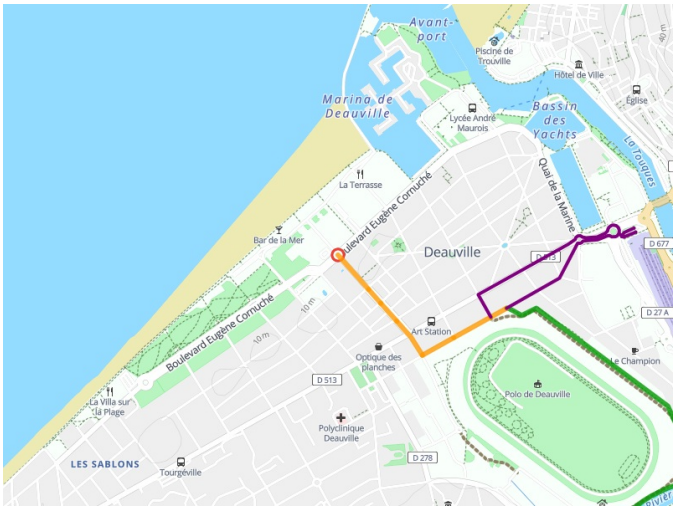
Deauville