Josselin / Peillac

La Vélodyssée

Départ
Josselin

Arrivée
Peillac

Durée
3 h 03 min

Distance
45,90 Km

Niveau
Je débute / En famille

Thématique
Nature & petit patrimoine

Une balade sur La Vélodyssée sous le signe de l'époque médiévale, tant Josselin et Malestroit se reflètent l'une dans l'autre par leurs maisons à pans de bois et leur dédale de ruelles étroites. Prenez le temps de vous balader à Malestroit, « la perle de l'Oust », pour découvrir ses demeures de facture gothique ou Renaissance surmontées de gargouilles sculptées. Continuez sur le chemin de halage du Canal de Nantes à Brest : vallée de l'Oust et ses ondulations, contreforts des Landes de Lanvaux en arrière-plan, entre terres sauvages et forêts. Après la confluence avec la Claie, St-Congard et l'écluse de Guélin seront des haltes bienvenues.

Itinéraire

Revêtement roulant sur cette section en site propre. Prudence lors de la traversée du pont au Roc-St-André, changement de rive conformément au balisage. Attention à la hauteur sous pont à Malestroit. Revêtement très roulant entre l'écluse de Beaumont et St-Congard, irrégulier à l'approche de Peillac.

Voie verte

La voie verte Mauron > Questembert croise le Canal à 3 reprises entre Guillac et Malestroit.

Liaison

Passerelle à hauteur de St-Laurent-sur-Oust pour rejoindre le bourg.

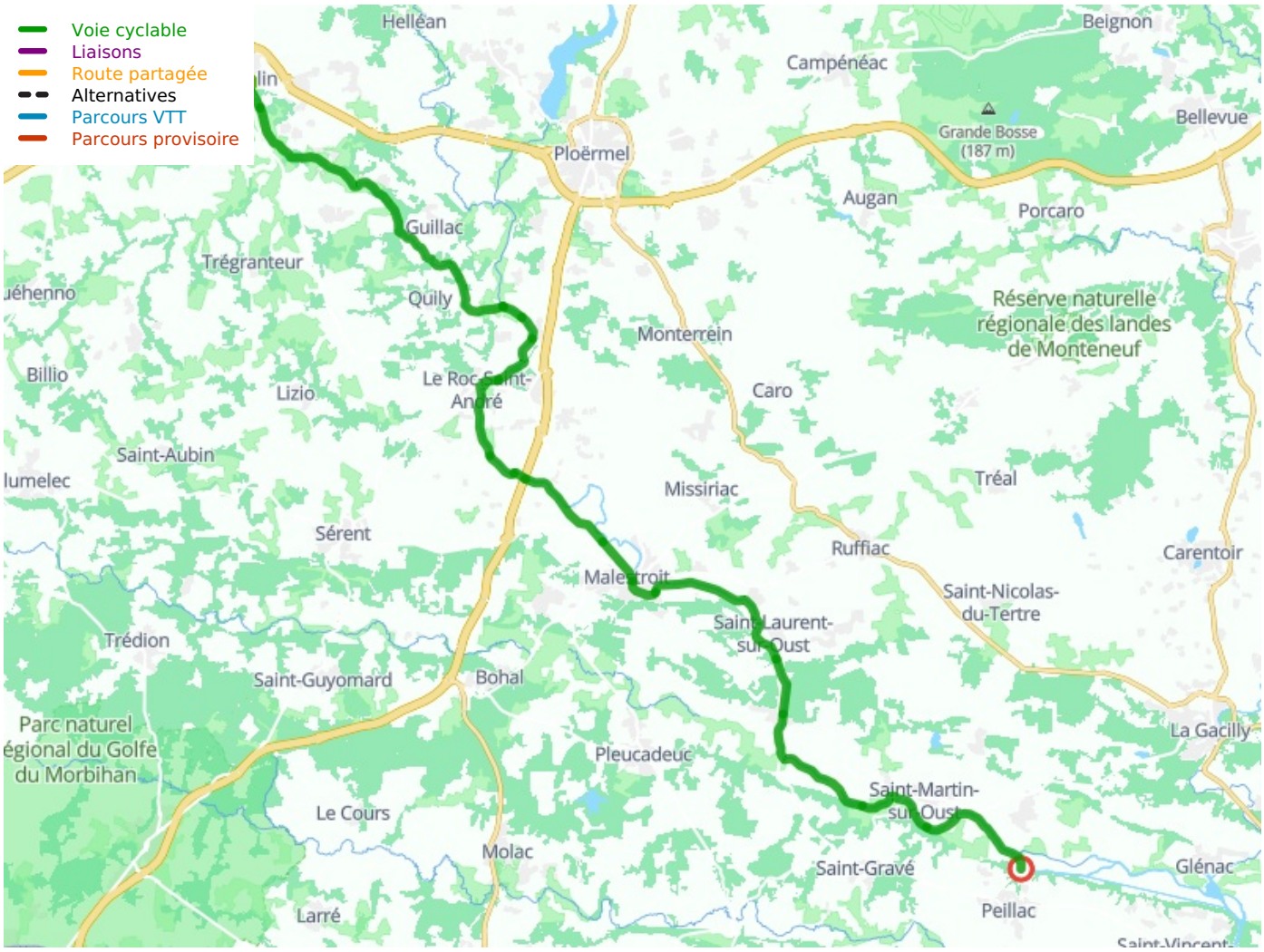

Départ

Josselin

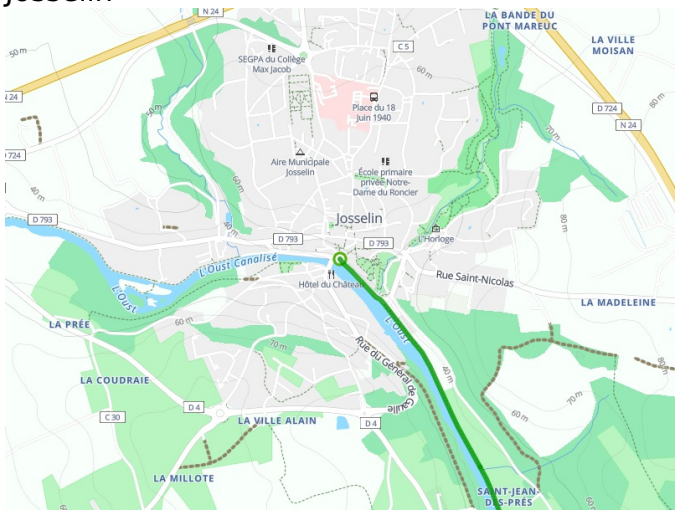

Arrivée
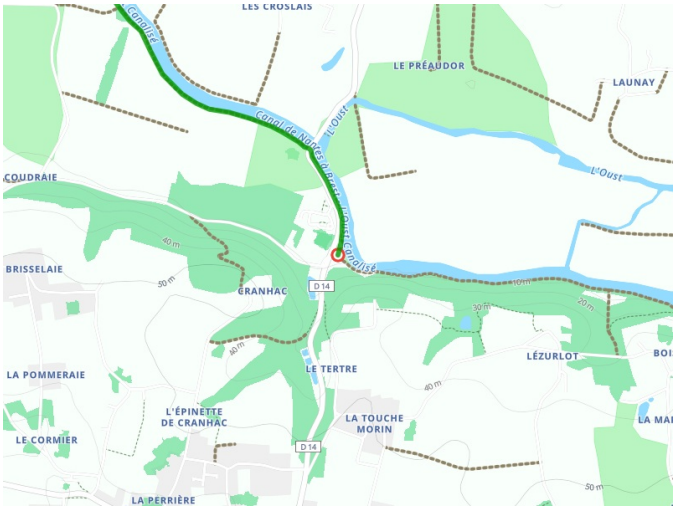
Peillac