


Mayenne / Laval

La Vélo Francette



Après la visite de Mayenne et de son château carolingien, cap au sud par la vallée de la Mayenne. Une étape familiale de la Vélo Francette sur le chemin de halage de la rivière à la découverte d'un patrimoine naturel exceptionnel, de ses maisons éclusières, et de ses belles demeures bourgeoises. Laval ravira les randonneurs.

L'itinéraire

Au départ de Mayenne, on suit la rive gauche. Le chemin de halage débute en sortie de ville. Interconnexion avec la voie verte Ambrières-les-Vallées > La Chapelle-Anthenaise à hauteur de la ZA de l'Huilerie.

Suivre le jalonnement du Chemin de halage de la Mayenne.

Offices de Tourisme

- [Office de tourisme du Pays de Mayenne](#) Tél : 02 43 04 19 37 / contact : info@paysdemayenne-tourisme.fr
- [Office de tourisme de Laval](#) 84, avenue Robert Buron / Tél : 02 43 49 46 46

SNCF

Gare de Laval : TGV et TER, ligne 22 Le Mans > Laval > Rennes

<http://www.ter.sncf.com/pays-de-la-loire>

Bus

- Ligne N°28 Nantes > Laval
- Ligne N°29 Angers > Laval

Contact TER: 0 810 324 324

Vélos admis dans les soutes si la place le permet. À voir au cas par cas avec les transports Perrin : 02 99 47 42 42.

À ne pas manquer

Ville de Mayenne : [Musée du Château](#) 02 43 00 17 17 ; Chapelle Les Calvairiennes ; basilique N.-D. 02 43 04 19 38 [tourisme fluvial](#) 02 43 04 19 38 ; [Le Mémorial de la Déportation](#) 02 43 08 87 35

Laval : [le château et son Musée d'Art Naïf](#), 02 43 53 39 89 ; [Le Lactopole André Besnier](#) 02 43 59 51 90 ; nombreux musées, bateau lavoir et location de bateaux, [croisières à la halte fluviale](#) 02 43 49 46 4

Départ
Mayenne

Arrivée
Laval

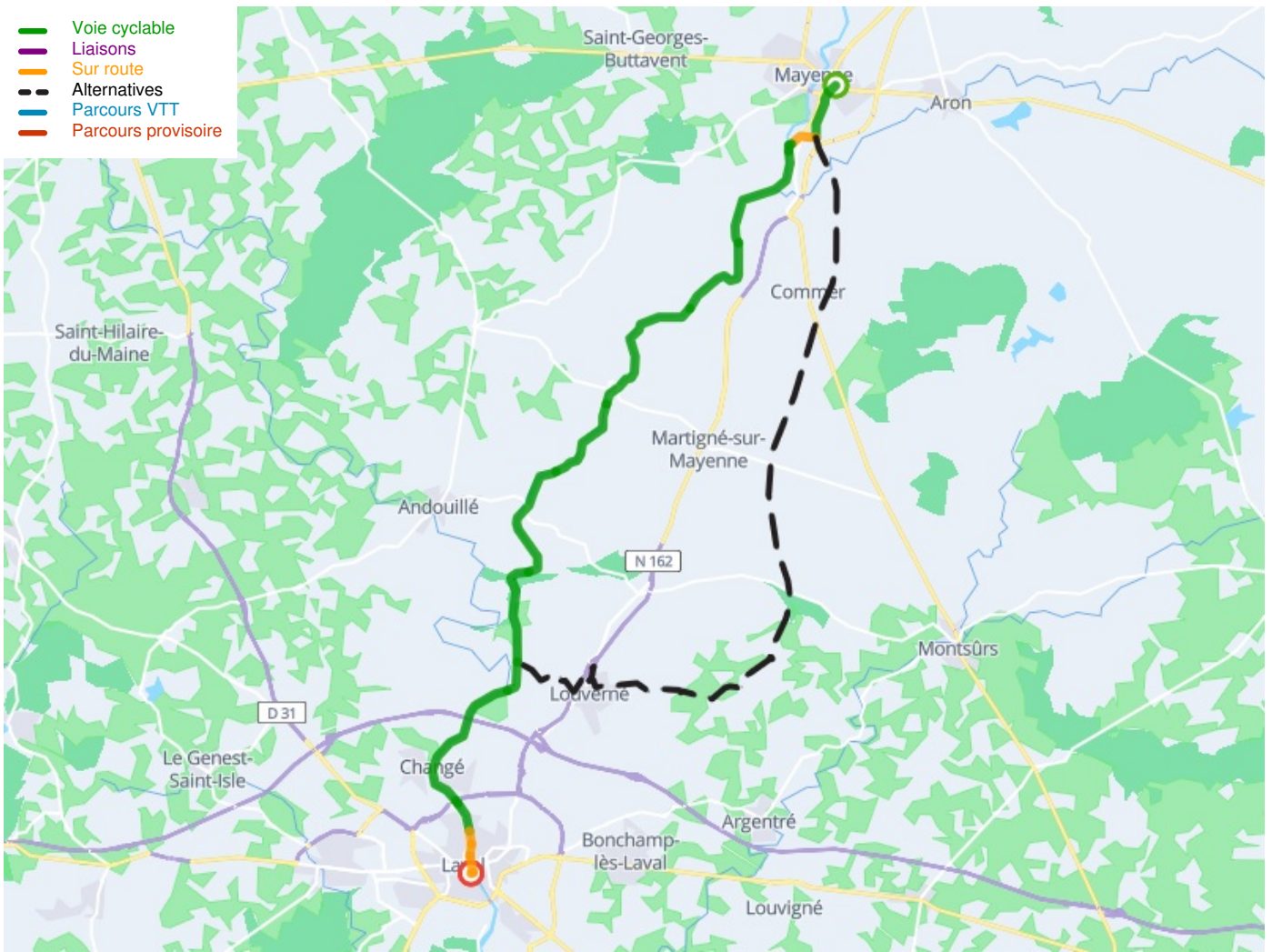
Durée
2 h 24 min

Distance
35,53 Km

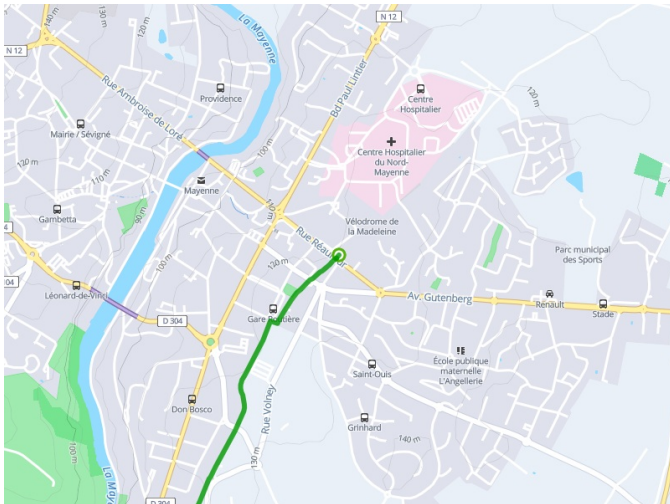
Niveau
Je débute / En famille

Thématique
Au fil de l'eau, Châteaux & Monuments

- Voie cyclable
- Liaisons
- Sur route
- - - Alternatives
- Parcours VTT
- Parcours provisoire



**Départ
Mayenne**



**Arrivée
Laval**

