# Royère-de-Vassivière / Bujaleuf

## La Vélidéale

**Départ**
Royère-de-Vassivière

**Arrivée**
Bujaleuf

**Durée**
2 h 20 min

**Distance**
35,12 Km

**Niveau**
J'ai l'habitude

**Thématique**
Nature & petit patrimoine

La Vélidéale débute à Royère de Vassivière en Creuse et prend la direction de Bujaleuf en Haute-Vienne, au cœur du Parc Naturel Régional de Millevaches en Limousin. Avec ses 1 000 hectares d'étendue d'eau, le Lac de Vassivière est sur votre route l'endroit rêvé pour une halte fraîcheur. Les plus curieux peuvent s'offrir "une parenthèse hors du temps" en visitant sur l'île de Vassivière le Centre International d'Art et du Paysage. Continuez votre périple à vélo le long de la Maulde et profitez aussi de la plage du Lac de Saint-Hélène !

### Détails de l'étape

Au départ de Royère de Vassivière, prenez la D3 en direction du Lac de Vassivière. Au rond-point prenez sur votre droite la D3a2 en direction d'Auphelle puis continuez sur la D222 direction Limoges / St Léonard de Noblat. Au croisement, prenez la D13 direction Peyrat-le château. La route est plus étroite, sinueuse avec des dénivelés importants jusqu'à Bujaleuf et offre des panoramas sur la vallée de la Maulde et le plateau de Millevaches. À la sortie de Peyrat-le-Château, après le SPAR, prenez sur votre gauche, la D68 et conservez la direction de Bujaleuf.

#### Liaison avec la Vagabonde

À Royère-de-Vassivière, les deux véloroutes se superposent sur la D3. La Vagabonde continue la D3 en direction de Faux-la-Montagne.

### Infos pratiques

- **Office de tourisme de Lac de Vassivière**
  Lieu dit Auphelle 87470 Peyrat-le-Château - 05 55 69 76 70
  https://www.lelacdevassiviere.com
- **Office de Tourisme des Portes de Vassivière**
  17 avenue de la Paix, 87120 EYMOUTIERS - 05 55 69 27 81
  https://www.visitlimousin.com/portes-de-vassiviere/

### SNCF

- **Gare d'Eymoutiers** : en été, il existe un moyen de transport public entre Eymoutiers et le lac de Vassivière ;
- **Gare de Chateauneuf-Bujaleuf** : à 5.5 km de la ville d'arrivée.

### À ne pas manquer

- **Royère de Vassivière** :  Rigole du diable, les Landes du Puy de La Croix
- **Le Lac de Vassivière** : île de Vassivière avec le Centre International d'Art et du Patrimoine. Jardin des simples. Les activités nautiques.
- **Peyrat-le-château** : Vassiviera à Auphelle (restauration locale et activités).
- **Zones naturelles Natura 2000** proches du parcours :
  - Tourbières de Quenouille
  - Bois de Crozat et les roches brunagères : point culminant aménagé du département.
- **Les ânes de Vassivière** : balades touristiques à

dos d'ânes. Hébergement insolite et gîte.
- **Bujaleuf** : Lac de Saint- Hélène (plage, pêche et activités nautiques), la Maulde.

Bon à savoir : Vous traverserez le coeur du Parc naturel régional de Millevaches

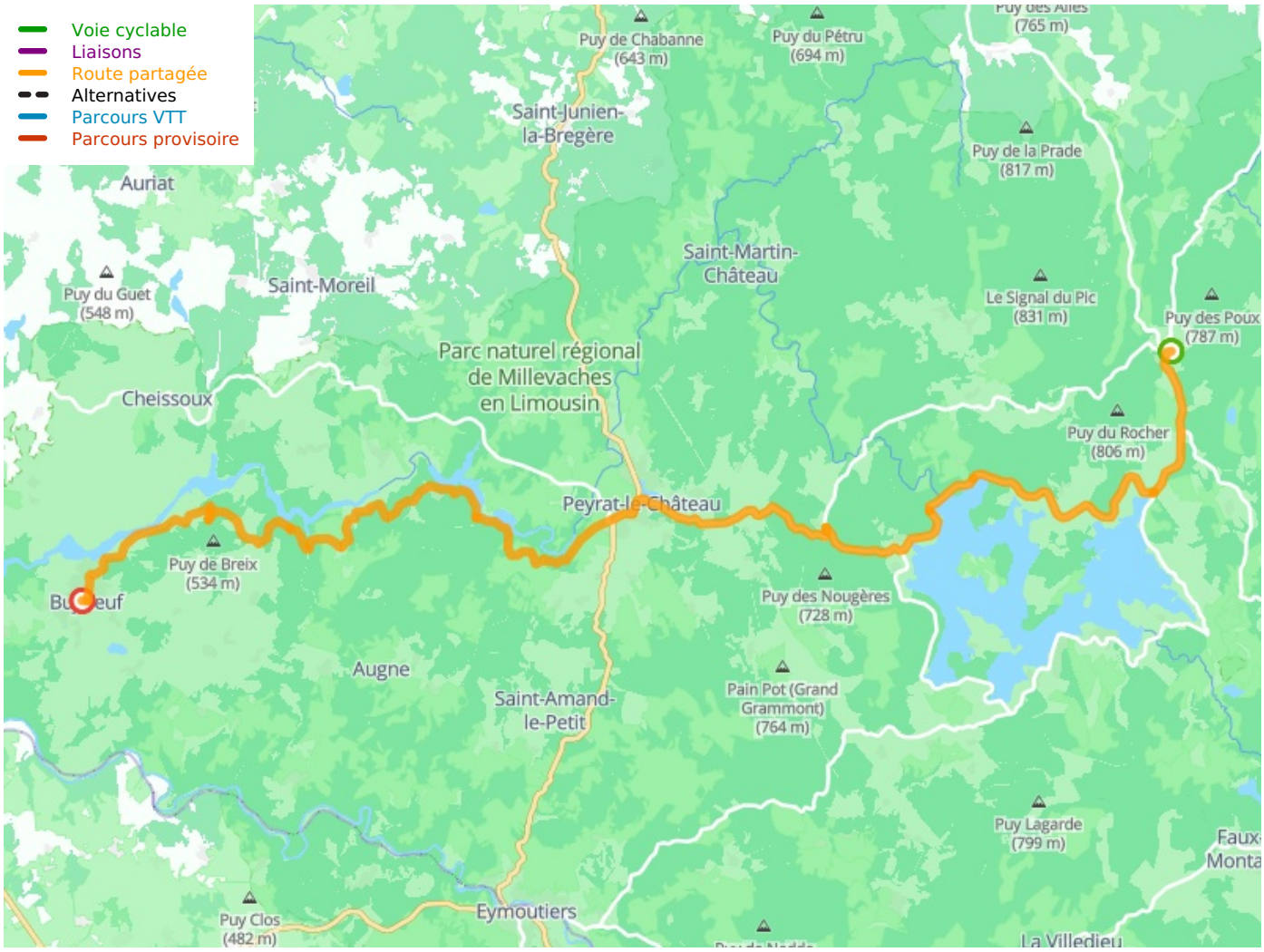


**Départ**

## Royère-de-Vassivière

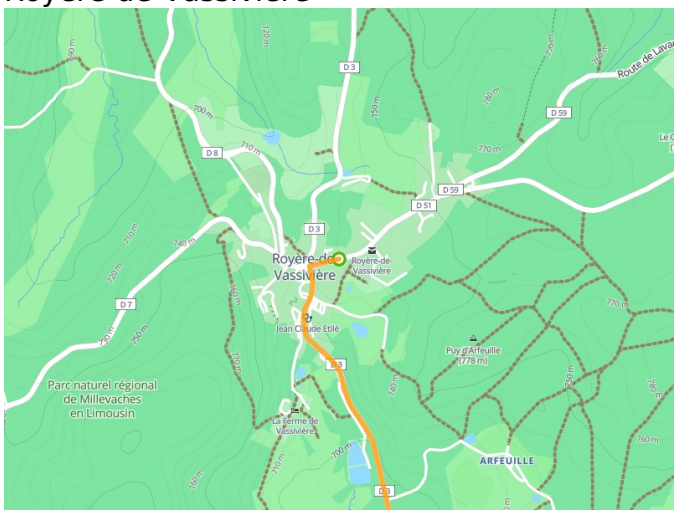


**Arrivée**
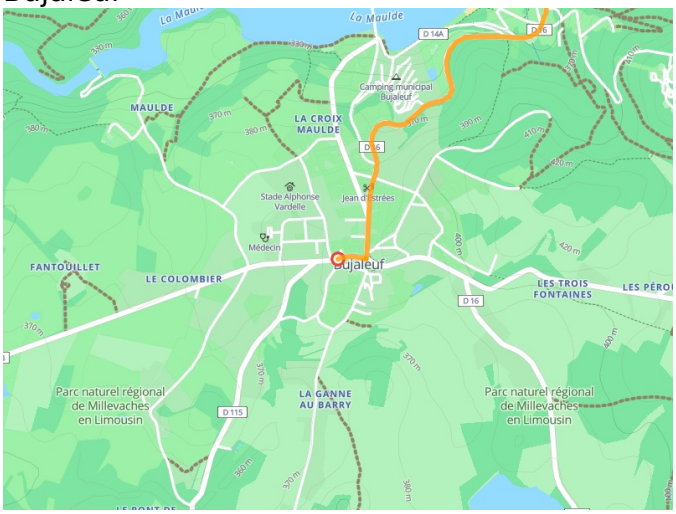
## Bujaleuf