La vallée du Lot à vélo : Villeneuve sur Lot / Fumel

La vallée du Lot à vélo

Départ
Villeneuve sur Lot

Arrivée
Fumel

Durée
2 h 23 min

Distance
35,98 Km

Niveau
J'ai l'habitude

Thématique
Canaux & rivières intimes, Panoramas

Depuis l'impressionnant clocher rose de l'église Sainte-Catherine de Villeneuve-sur-Lot, l'itinéraire chemine par des petites routes à travers les vergers de pruniers dans le large lit du Lot. Parmi les détours recommandés, le haut du village médiéval de Penne d'Agenais qui se mérite tant le point de vue est saisissant. Autres villages perchés remarquables, Montsempron-Libos et Fumel.

L'itinéraire

Principalement sur des petites routes communales avec quelques passages sur routes départementales, attention au trafic excessif dans quelques portions en sortie de villes dont Saint-Vite. Sortie de Villeneuve par une piste cyclable puis petites routes.

À partir de Monsempron-Libos, voie verte en partie aménagée sur l'ancienne voie ferrée qui borde la rivière, revêtement rustique par endroit.

Fléchage aléatoire en Lot-et-Garonne, soyez attentifs aux panneaux en particuliers dans les bourgs. Parcours avec dénivelée modérée, à la portée de tout cycliste expérimenté. Quelques côtes dans le secteur de Clauzade.

SNCF

Gare de Monsempron-Libos : dessertes TER Périgueux-Agen et vers Bordeaux et Toulouse via Agen. Car TER pour Cahors.

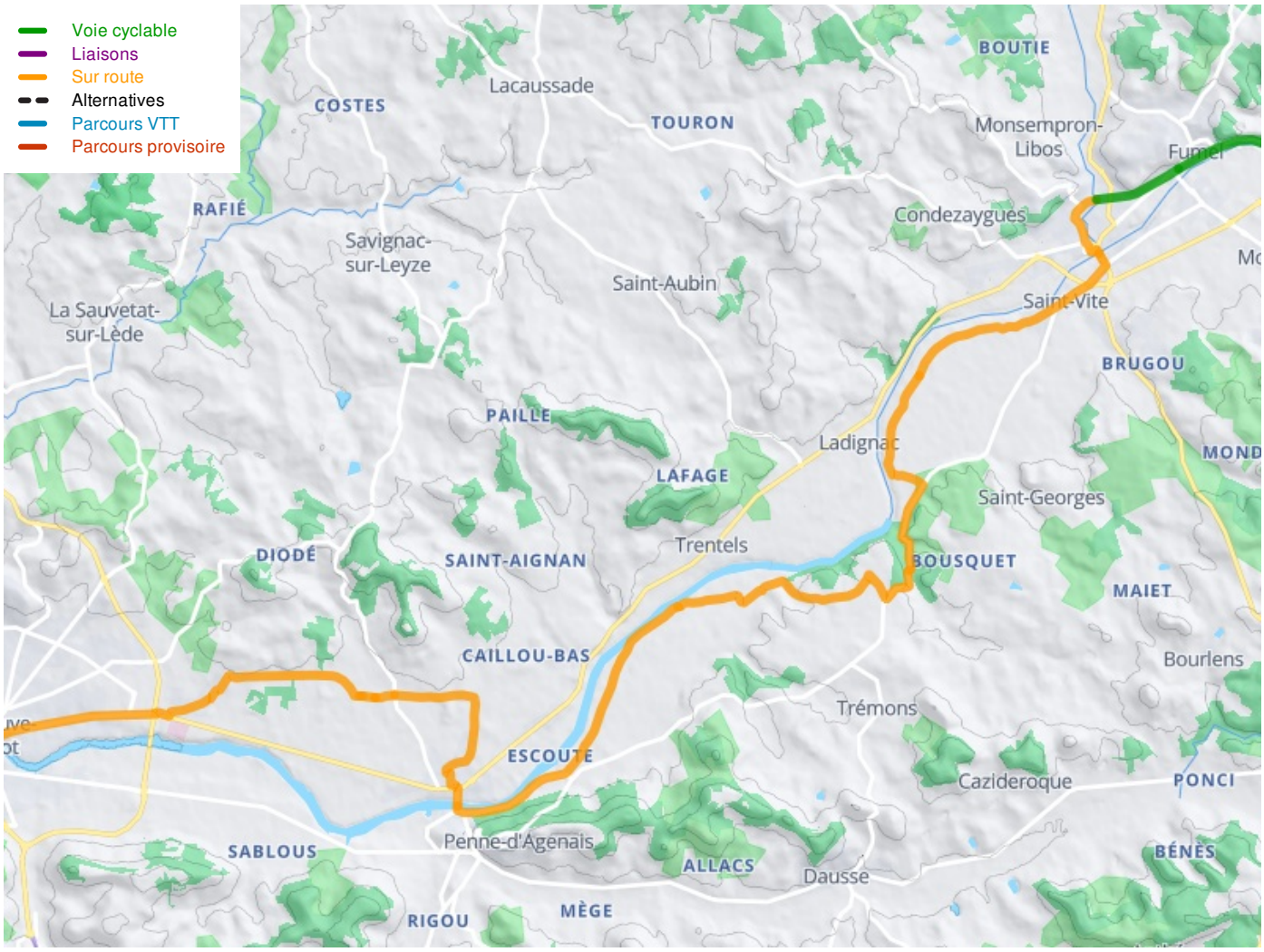

Départ

Villeneuve sur Lot

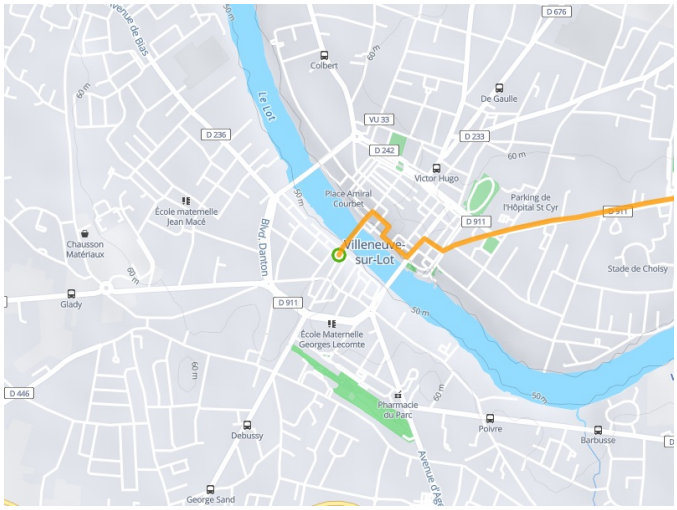

Arrivée
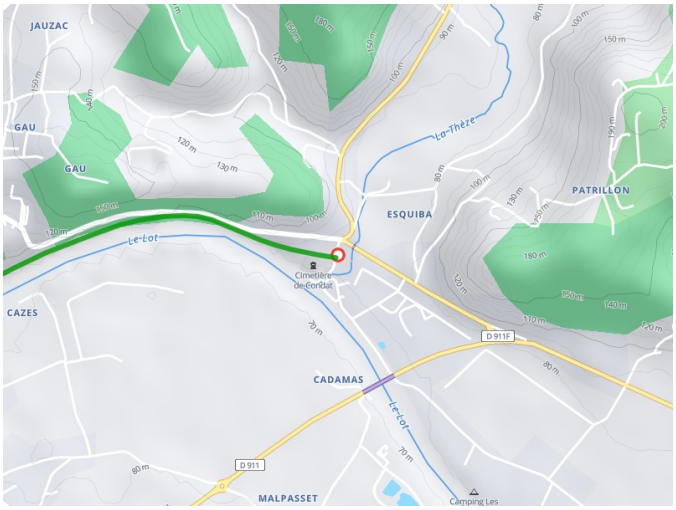
Fumel