# La vallée du Lot à vélo : Fumel / Castelfranc

## La vallée du Lot à vélo

**Départ**
Fumel

**Arrivée**
Castelfranc

**Durée**
2 h 36 min

**Distance**
39,09 Km

**Niveau**
J'ai l'habitude

**Thématique**
Au cœur des vignes, Canaux & rivières intimes

Passé Fumel et le charmant petit port de Condat, c'est par une alternance de paisibles petites routes et de voies vertes que nous entrons dans le département du Lot. Ce sont ici des paysages de vignobles bien ordonnés autours d'élégants domaines viticoles. Le remarquable village médiéval perché de Puy L'Évèque apparaît bientôt sur l'autre rive du Lot que l'on longe au plus près jusqu'à Castelfranc, ancienne bastide à la confluence du Lot, de la Masse et du Vert.

### L'itinéraire

Principalement sur des petites routes communales avec quelques passages sur routes départementales, attention au trafic excessif dans quelques portions en sortie de villes dont Saint-Vite. Plusieurs sections en voie verte en partie aménagée sur l'ancienne voie ferrée qui borde la rivière avec un revêtement rustique.

**Fléchage efficace** dans le département du Lot mais soyez attentifs aux panneaux en particulier dans les bourgs. Parcours avec dénivelée modérée à la portée de tout cycliste expérimenté.

### SNCF

Gare de Monsempron-Libos : dessertes TER Périgueux-Agen et vers Bordeaux et Toulouse via Agen. Car TER pour Cahors.

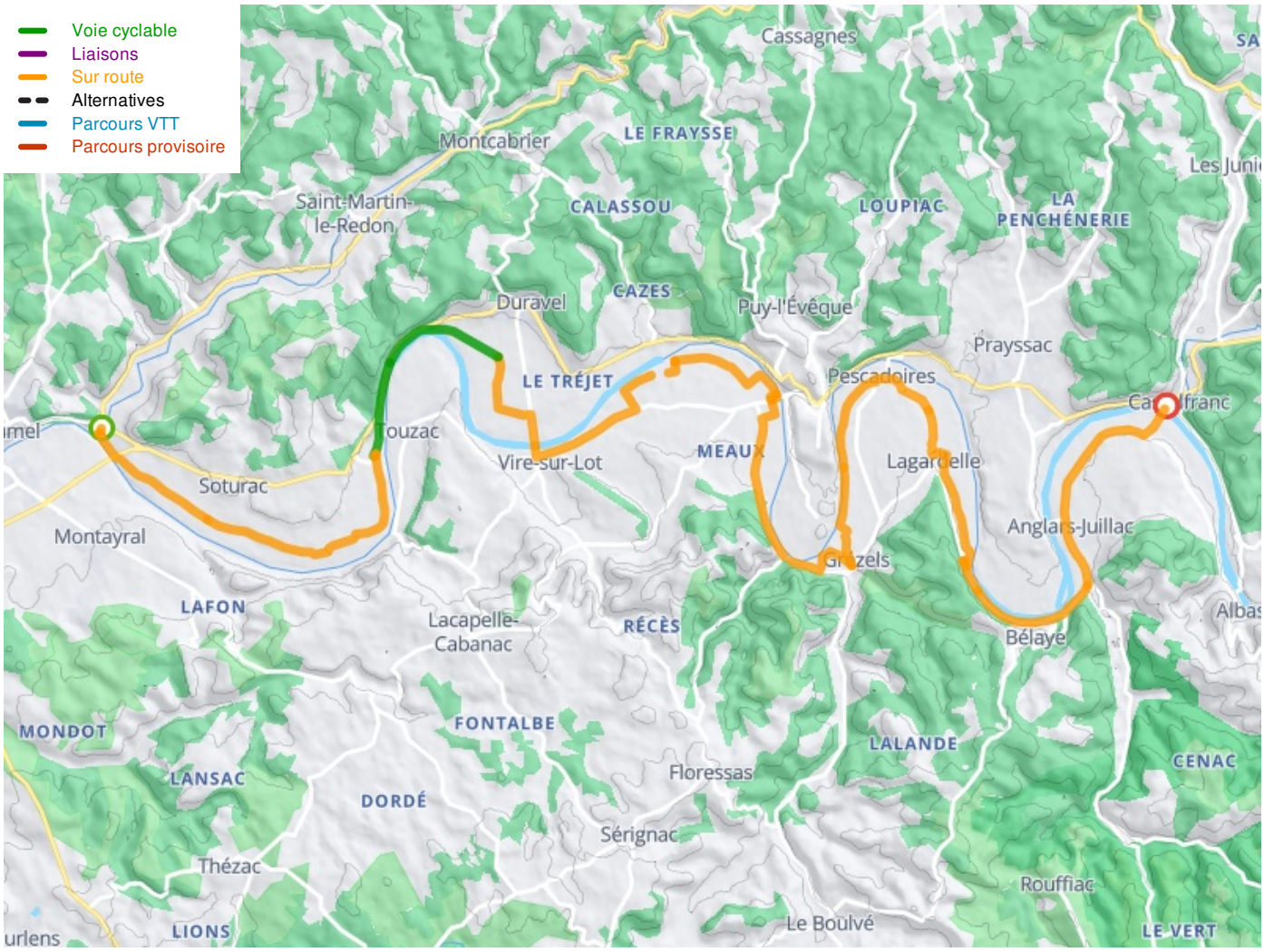


**Départ**

## Fumel

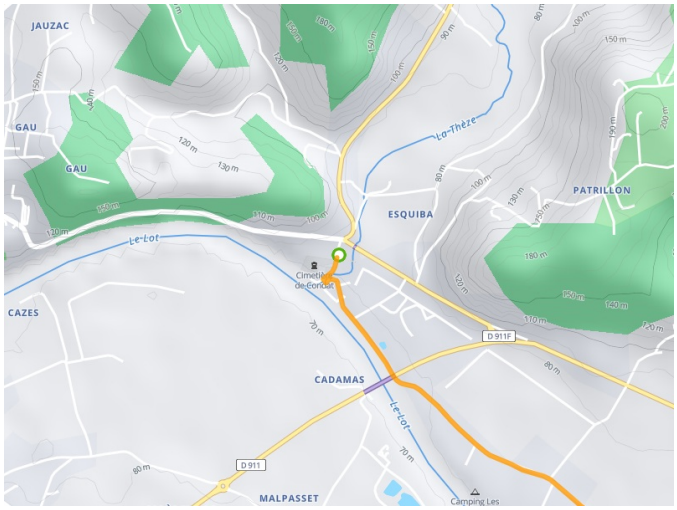


**Arrivée**
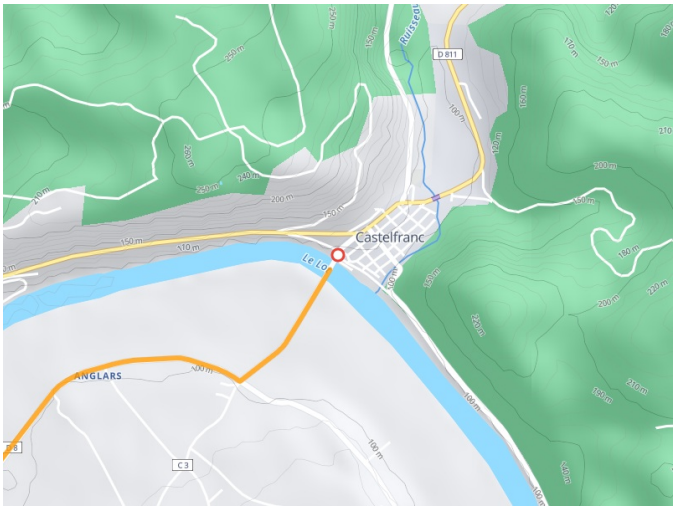
## Castelfranc