Royère-de-Vassivière / Bugeat

La Vagabonde

Départ
Royère-de-Vassivière

Arrivée
Bugeat

Durée
3 h 43 min

Distance
55,94 Km

Niveau
Ça grimpe

Thématique
En forêt

Le lac du Chammet marque votre entrée à vélo en Corrèze et plus particulièrement sur le grand plateau de Millevaches. Contrefort septentrional du Massif central à près de 1 000 mètres d'altitude, il est parfois surnommé « le château d'eau de la France » en raison de ses innombrables lacs et tourbières, de nombreuses sources des cours d'eau dont notamment celles de la Vézère, la Vienne, la Corrèze et la Creuse…. Un espace géographique singulier taillé pour l'aventure à vélo, où la simplicité et le sentiment de liberté prédominent. Le petit patrimoine jalonne le trajet, notamment les ponts-planche, héritage gallo-romain, les calvaires, ou encore les petits murets de pierre marquant les limites bocagères. Forêts denses en feuillus ou résineux, avec une alternance de landes, tourbières et de prairies composent un paysage diversifié. Aussi terre d'étape pour les oiseaux migrateurs, peut-être lèverez-vous la tête au survol de l'ombre d'un circaète Jean-le-Blanc ?

L'itinéraire

Sur de petites routes sur la plateau de Millevaches. Relief prononcé sur cette étape.

Connexion
Tour du lac de Vassivière

Infos pratiques

Offices de tourisme
Office de tourisme de Lac de VassivièreLieu dit Auphelle 87470 Peyrat-le-Château - 05 55 69 76 70
Office de tourisme Terres de Corrèze35 Pl. du Champ de Foire 19170 Bugeat - 05 55 73 15 71
Office de tourisme Haute-Corrèze1, place de l'Hôtel de Ville 19250 Meymac - 05 19 60 00 30

SNCF

- Gare de Pérols sur Vézère
- Gare de Bugeat

À ne pas manquer

- **Peyrelevade** : le Lac du Chammet à l'esprit sauvage et préservé de 87 hectares est inséré dans un écrin de bruyère, au cœur du plateau de Millevaches.
- **Site gallo-romains des Cars** : le site archéologique des Cars est l'un des plus remarquables sites antiques du Limousin, une histoire vieille de presque 2000 ans.
- **Peyrol sur Vézère** : tourbière du Longeyroux, un milieu biologique d'intérêt européen affirmé par son classement aux sites protégés Natura 2000, la tourbière est typique du plateau des «Milles sources».

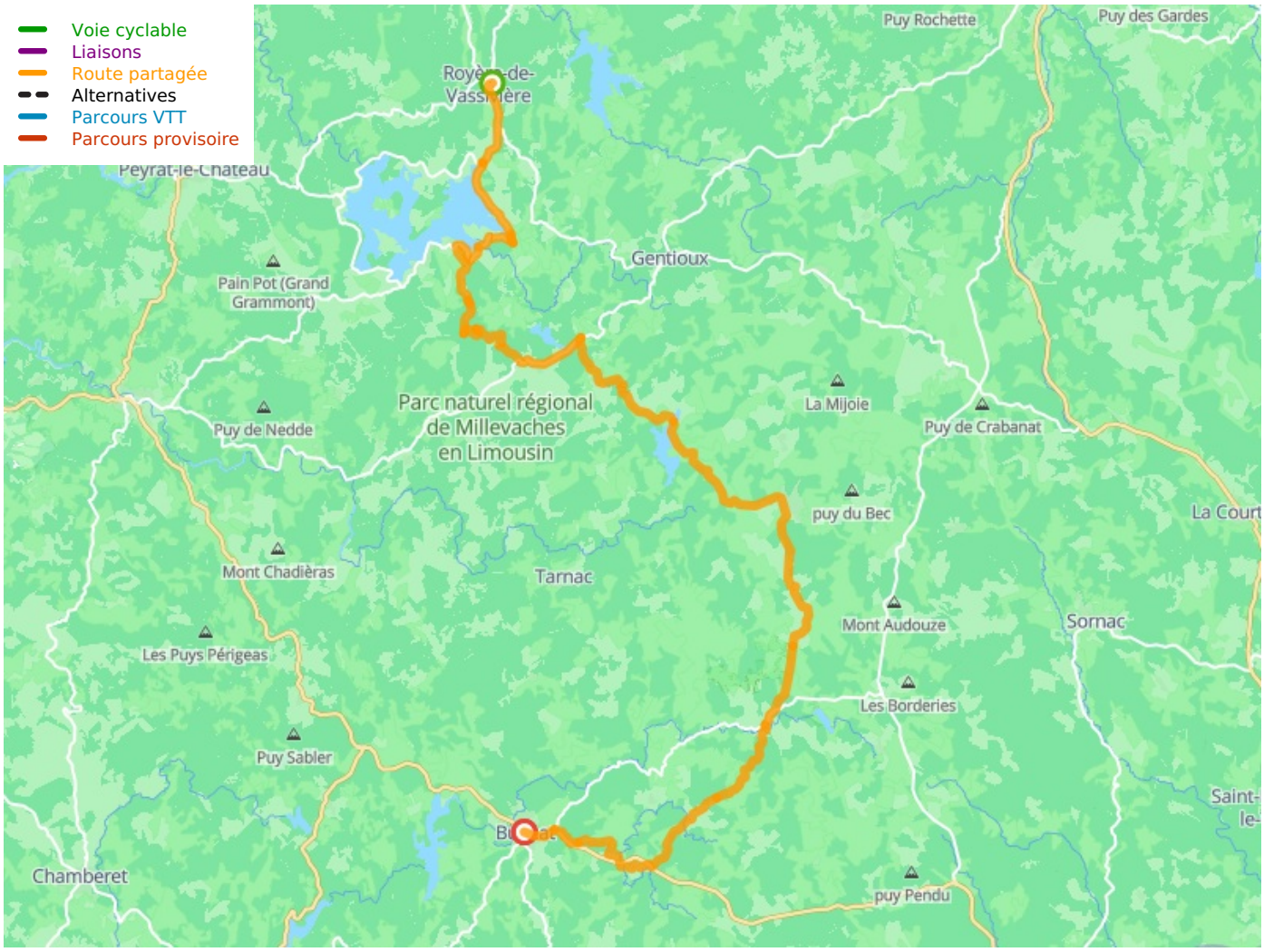

Départ

Royère-de-Vassivière

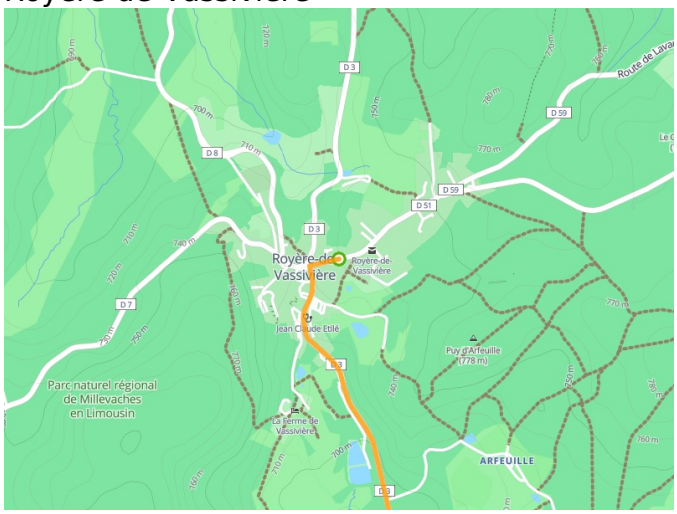

Arrivée
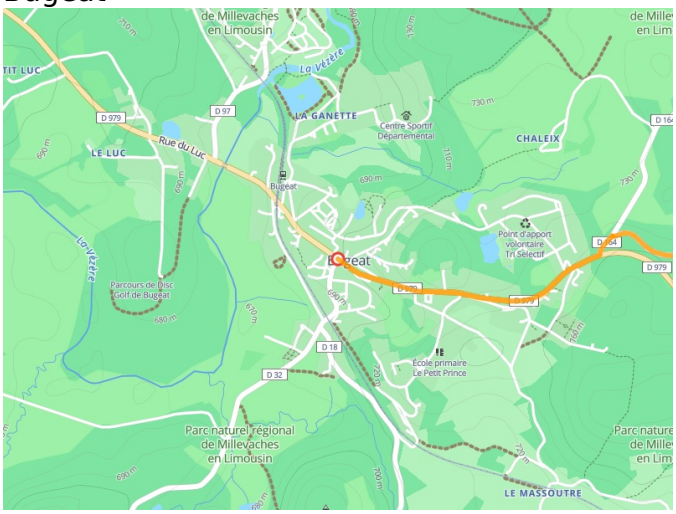
Bugeat