Chemilly / Loulans-Verchamp

La trace du Courlis / Le Chemin vert

Départ
Chemilly

Arrivée
Loulans-Verchamp

Durée
2 h 57 min

Distance
44,42 Km

Niveau
Je débute / En famille

Thématique
Ancienne voie ferrée, Au fil de l'eau

À hauteur de Chemilly, au sud de Port-sur-Saône, sur la Moselle-Saône à vélo, la Trace du Courlis vous amène le long du Durgeon jusqu'à Vesoul. Un itinéraire très agréable sur une voie verte très empruntée par les locaux. Le paysage est champêtre et le parcours un peu sinueux n'est ainsi guère monotone. Après Vesoul, la voie verte très roulante, appelée Le Chemin vert, se faufile entre les collines dans un environnement boisé des plus apaisants. C'est à regret que l'on quitte ce très bel aménagement à hauteur de Loulans-Verchamp.

L'itinéraire

En voie verte avec quelques courtes interruptions, notamment la traversée de la D13 avant Vesoul où il faut être prudent.
Petit passage sur route à hauteur de Montbozon du fait de la ligne ferroviaire à grande vitesse.
À partir de la fin du Chemin vert à Loulans-Verchamp, on emprunte le réseau des petites routes secondaires.

SNCF

- Gare de Vesoul

À ne pas manquer

- **Chemilly** : confluence Saône et Durgeon
- **Vaivre et Montoille** : lac
- **Vesoul** : église St-Georges et palais de justice à la pierre blonde et bleue, musée d'art et d'archéologie, tous commerces, la chambre 246 du Grand Hôtel du Nord où Jacques Brel a dormi

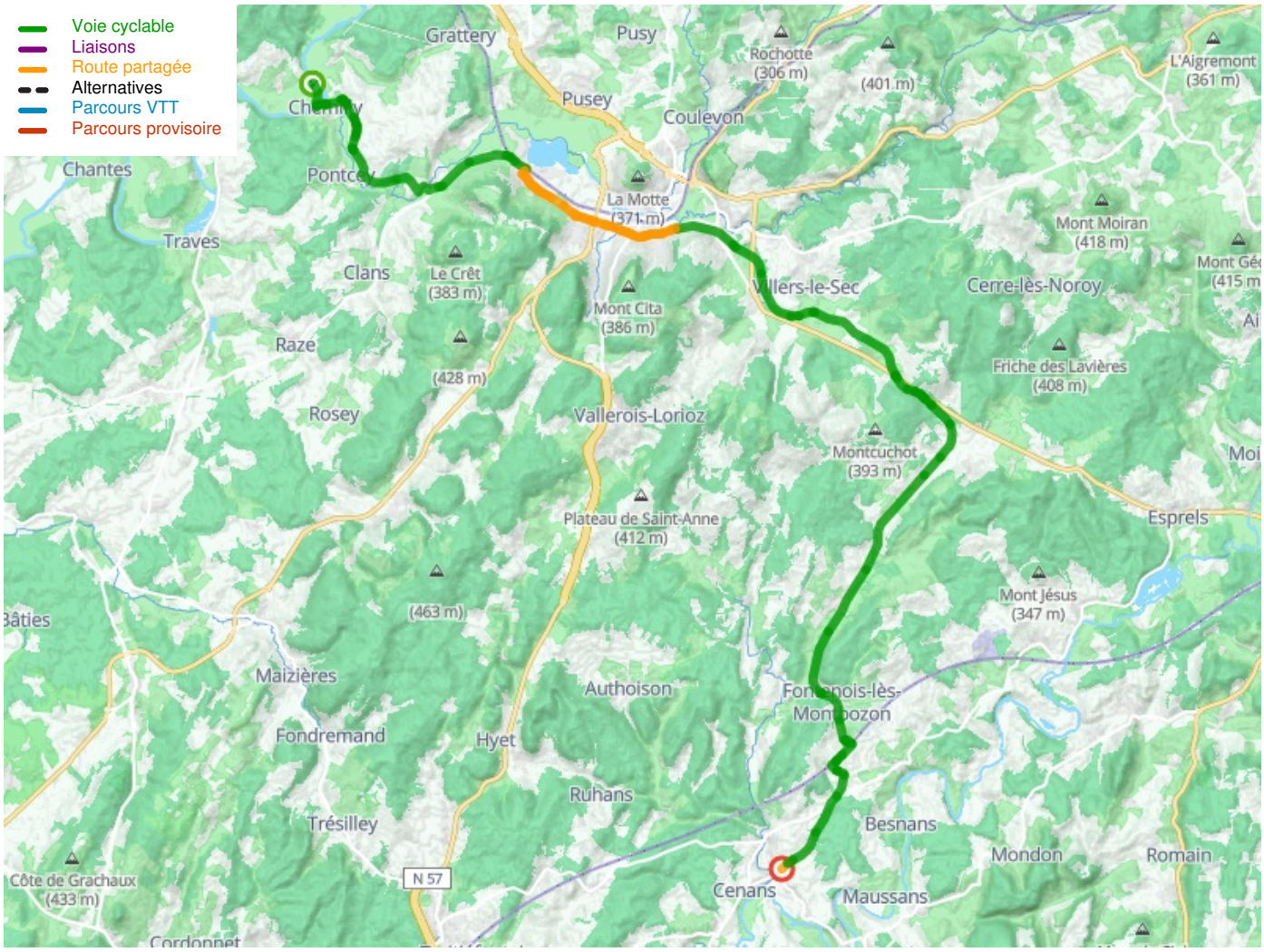

Départ

Chemilly

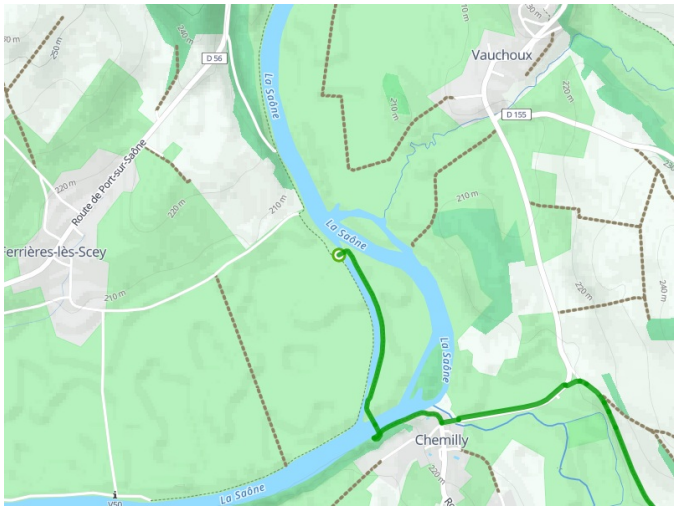

Arrivée
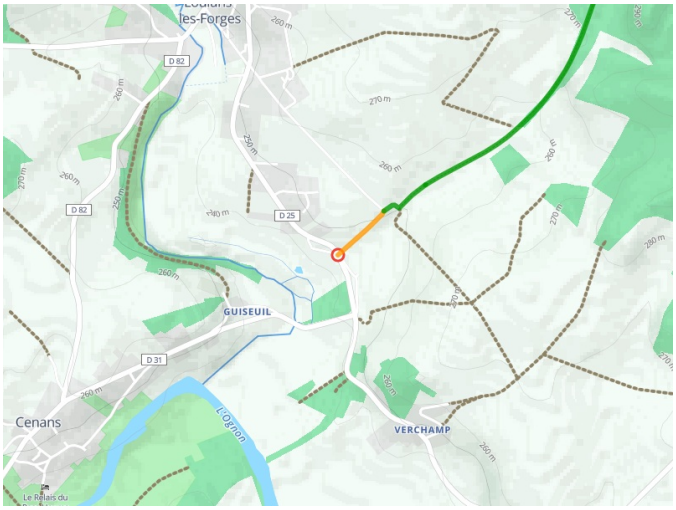
Loulans-Verchamp