Béziers / Sète

La Méditerranée à vélo

Départ
Béziers

Arrivée
Sète

Durée
3 h 19 min

Distance
51,18 Km

Niveau
J'ai l'habitude

Thématique
Au fil de l'eau

Depuis le port de Béziers, le Canal du Midi à vélo nous envoie vers la mer. Du pont de Roque Haute, la plage de Portiragnes est facilement accessible à vélo pour un bain rafraîchissant ! Vraies curiosités, les surprenants ouvrages du Libron et l'écluse ronde d'Agde demandent un temps d'arrêt. La cathédrale d'Adge dont le clocher domine l'Hérault, appelle à découvrir cette antique cité de noir basalte vêtue. Derniers instants sur le canal du Midi à vélo qui confond ses eaux dans l'étang de Thau au niveau du phare des Onglous. Depuis Marseillan-plage, la voie verte du Lido, sur les rives de la Méditerranée vous conduira jusqu'à Sète et ses musées. Résisterez-vous longtemps au constant appel à la baignade ? Il convient de solliciter pour circuler une demande d'autorisation écrite auprès de VNF autorité gestionnaire, conformément à l'article R4241-68 du Code des Transports.

L'itinéraire

Une première partie d'étape très roulante empruntant la voie verte du canal du midi de Béziers à Portiragnes plage jusqu'au pont de la D37. Le tracé jalonné tourne ensuite sur la droite au niveau du centre équestre bordant le canal pour rejoindre des routes partagées qui traversent d'ouest en est les campings de la commune de Vias.
Le cheminement continue sur des routes partagée jusqu'aux berges du fleuve Hérault pour rejoindre les aménagements cyclables existants de la ville d'Agde.
L'accès à la gare d'Agde se situe au carrefour du Parc Belle Isle où il suffira au cycliste de remonter sur 300 mètres l'avenue Victor Hugo.
Une fois sorti d'Agde, le cycliste empruntera la piste cyclable le long de la RD 612 d'Agde à Marseillan Plage, puis voie verte le long de la mer jusqu'à l'entrée de Sète.
Revêtement lisse : plutôt roulant entre Adge et Sète.
Revêtement rugueux : sur la piste entre Béziers et Agde.

Attention : Il convient de solliciter pour circuler une demande d'autorisation écrite auprès de VNF autorité gestionnaire, conformément à l'article R4241-68 du Code des Transports.

Liaison

Piste cyclable pour rejoindre la plage de Portiragnes au niveau du Pont de Roque Haute.

Inspirations sur cette étape :

Echappez-vous sur La Méditerranée à vélo pour un week-end ou un court séjour le long de l'itinéraire

- Cap d'Agde à vélo : destination familles

Office de tourisme

- Office de Tourisme de Béziers -33 (0)4 99 41 36 36
- 4 autres lieux d'accueil du public :
  - Site des 9 écluses de Fonserannes,
  - Parc rayonnant - 1 avenue de Béziers - La Cigalière - Sérignan,
  - Centre Station 2, square René-Cassin - Valras-Plage,
  - La Gabare Rive du Canal du Midi - Villeneuve-les-Béziers
- Office de Tourisme du Cap d'Agde - Bulle d'accueil - 33 (0)4 67 01 04 04 - contact@capdagde.com
- Office de Tourisme de Vias - 33 (0)4 67 21 76 25
- Office de Tourisme de Marseillan -Accueil, information :

+33 (0) 4 67 21 82 43 - tourisme@marseillan.com
- Office de tourisme de Sète -33 (0)4 99 04 71 71

Gares SNCF

- Gare de Béziers : TER et Intercités > Narbonne/Carcassonne/Toulouse/Bordeaux ; Agde/Sète/Montpellier (nombreux trains quotidiens) ; Avignon/Marseille (3 à 4 trains quotidiens).
- Gare de Vias : TER > Béziers ; Agde (2 à 5 trains quotidiens)
- Gare d'Agde : TER > Béziers/Narbonne/Carcassonne/Toulouse ; Sète/Montpellier (nombreux trains quotidiens)
    - Correspondance à Béziers pour Millau/ Rodez/ Clermont-Fd.
    - Correspondance à Montpellier pour Lyon/Paris ; Nîmes/Alès/Clermont-Fd.
- Gare de Marseillan-Plage : TER

Consulter les horaires

A ne pas manquer

- **Sérignan** : Parc rayonnant de Daniel Buren, Musée régional d'art comtemporain
- **Sète :** Musée de la mer, Port de Sète

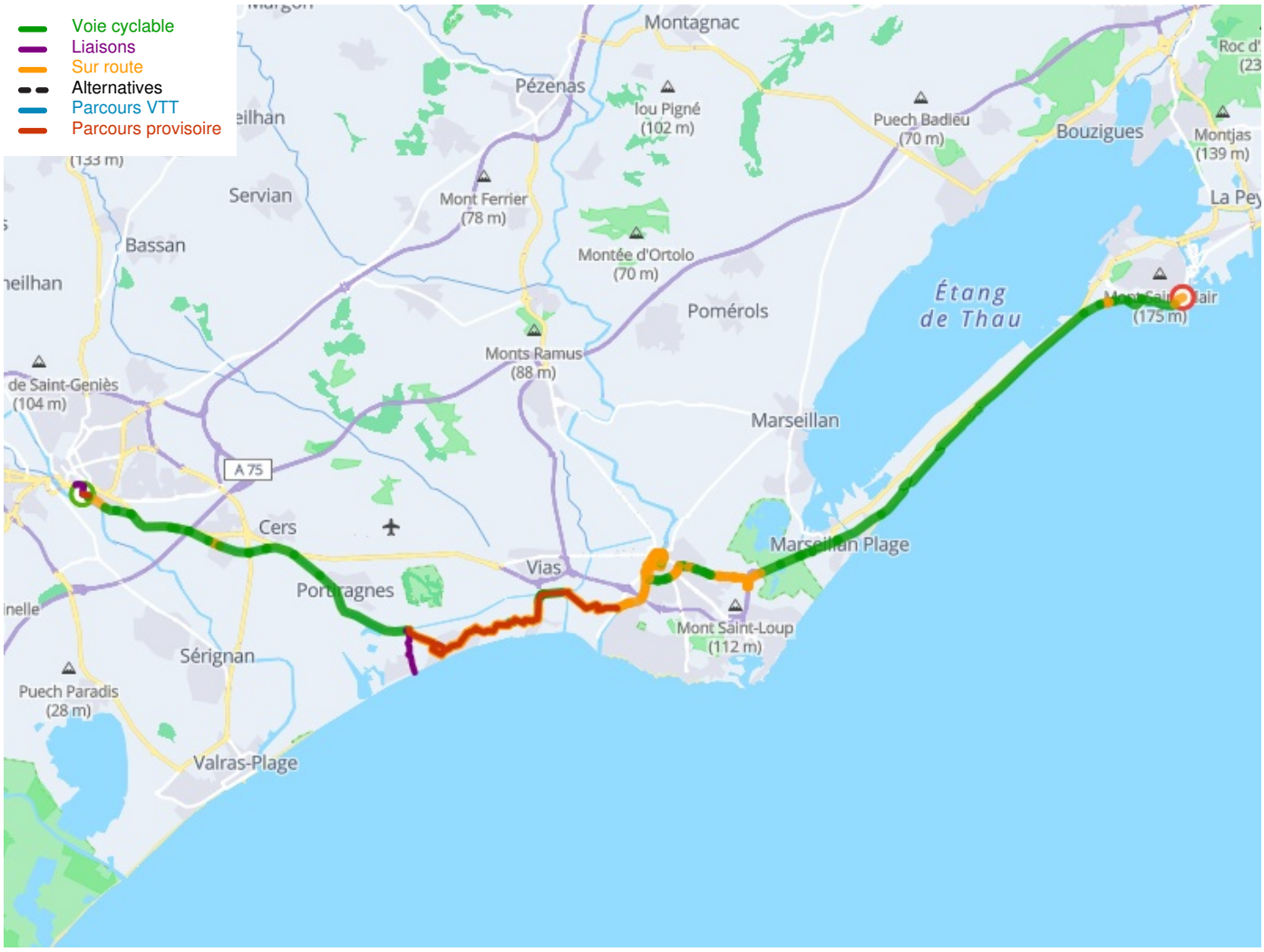

Départ

Béziers

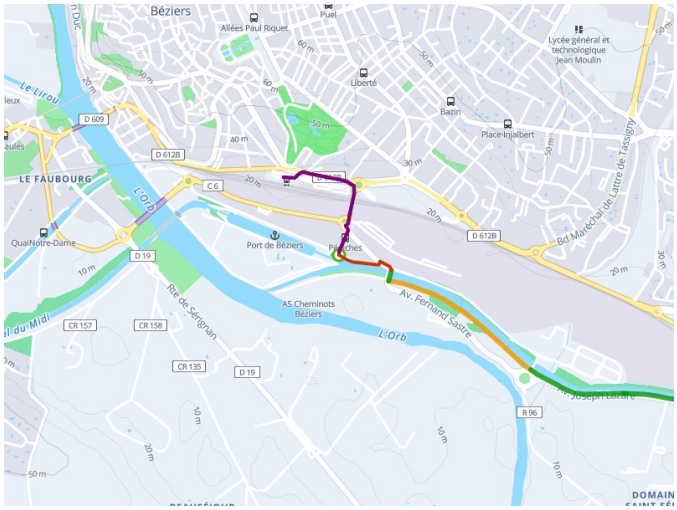

Arrivée
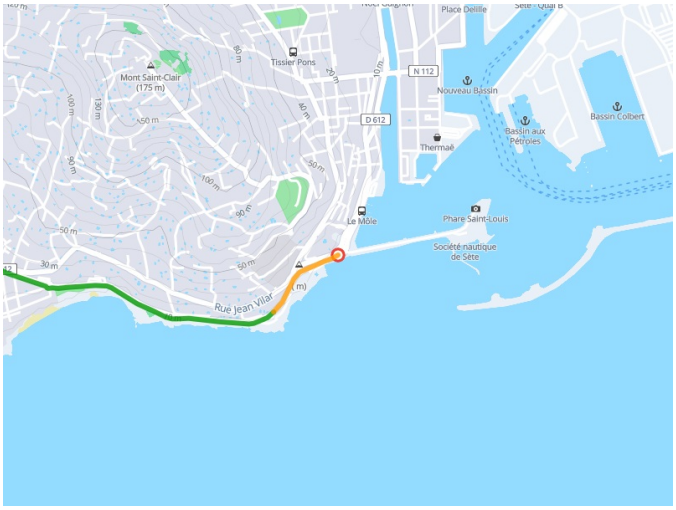
Sète