Colmars / La Colle Saint-Michel

Grande Traversée VTT TransVerdon

Départ
Colmars

Arrivée
La Colle St-Michel

Durée
2 h 37 min

Distance
39,38 Km

Niveau
Ça grimpe

Thématique
Montagnes

Une bonne condition physique est le prerequis de rigueur pour cette étape à VTT réalisable uniquement après la fonte des neiges. Elle cumule 1 800 m de dénivelé positif et conduit au point culminant de la Grande Traversée, la Baisse du Détroit (2472m). La longue descente à la Colle St Michel, entièrement sur sentier, traverse alpages et forêts d’altitude. Un régal en matière de pilotage !

L'Itinéraire de Colmars à la Colle St-Michel à VTT

La montée emprunte la petite route du col des Champs sur les 7 premiers kilomètres jusqu’à l’épingle située à 1 826 m d'altitude puis se poursuit vers le sud sur sentier avec quelques passages raides. La traversée descendante à la cabane des Juges sera la bienvenue pour reprendre son souffle avant d'entamer la montée aux lacs de Lignin et la Baisse du détroit. Prendre soin de contourner les troupeaux. La descente à la Colle, roulante et ludique, emprunte des itinéraires pédestres.

À ne pas manquer

- Cité fortifiée de Colmars-les-Alpes
- Bélvédère Saint-Jean
- Lacs d’altitude de Lignin
- Village de Peyresq

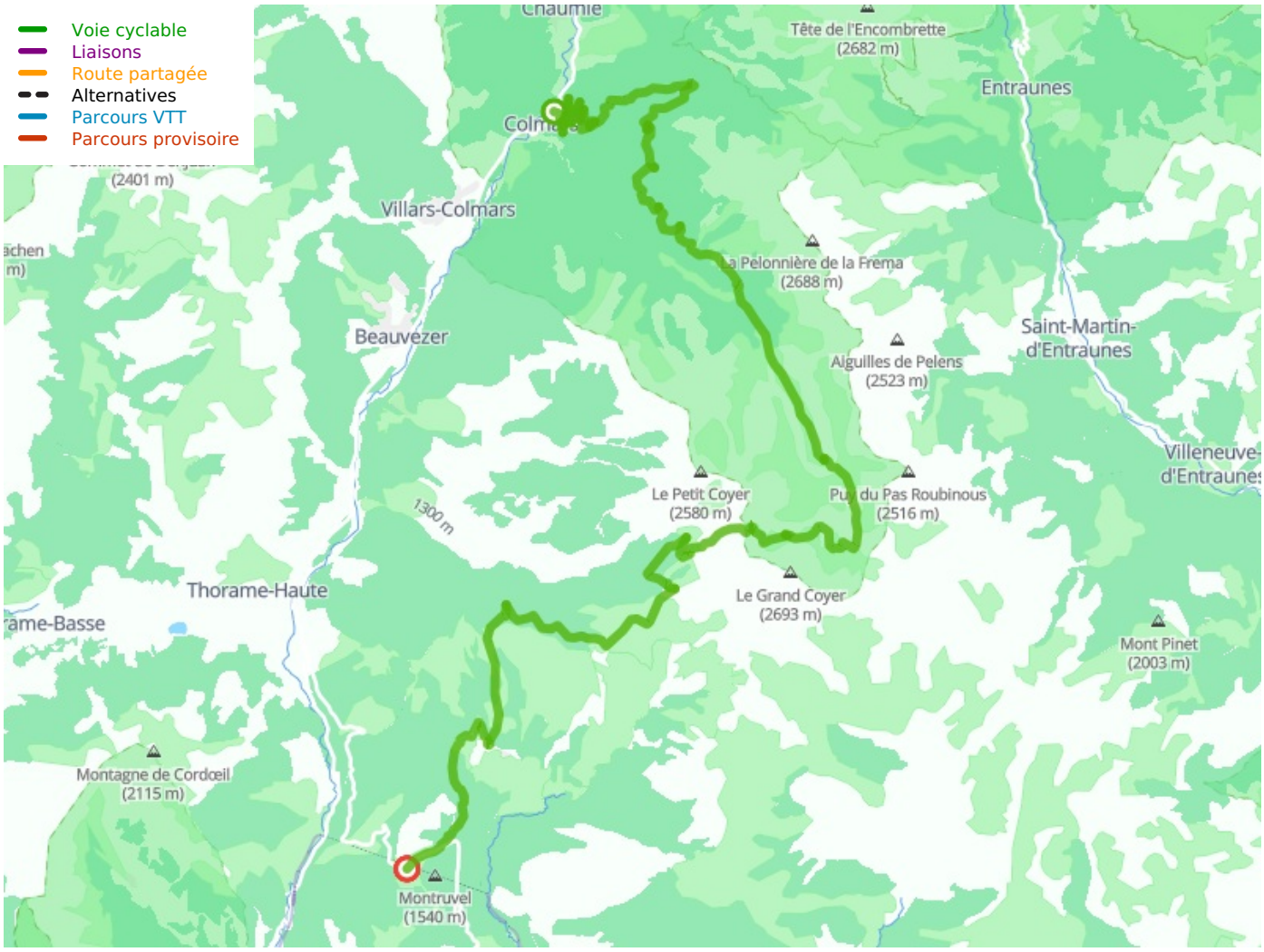

Départ

Colmars

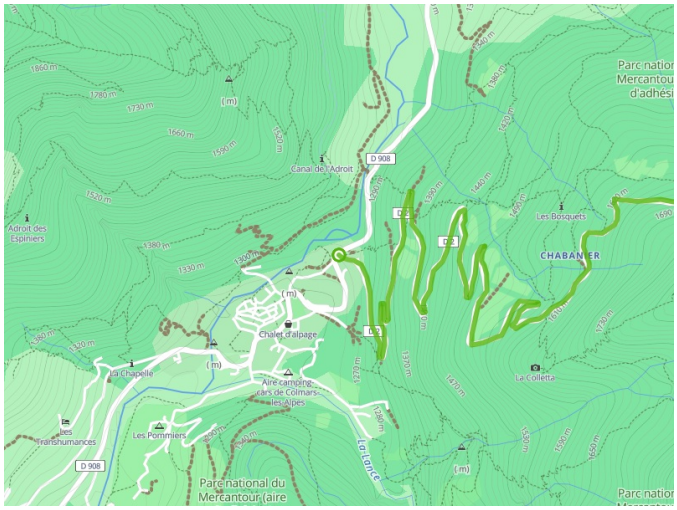

Arrivée
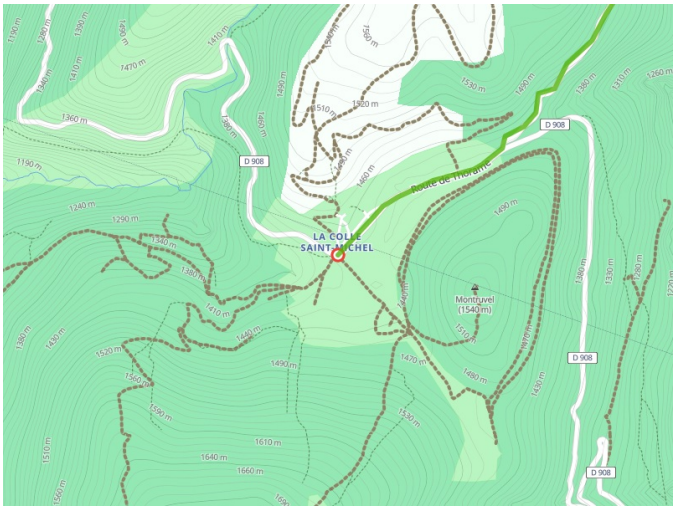
La Colle St-Michel