Val d'Oronaye / Jausiers

Grande Traversée VTT L'Alpes-Provence

Départ
Val d'Oronaye

Arrivée
Jausiers

Durée
2 h 18 min

Distance
34,71 Km

Niveau
Ça grimpe

Thématique
Montagnes

La grande traversée VTT "L'Alpes-Provence" débute à la frontière franco-italienne au col de Larche situé à 1 991 m. Cette première étape se fait majoritairement à plus de 2 000 m d'altitude. Elle fournira l'occasion de découvrir de magnifiques panoramas sur la vallée, les alpages, la forêt et quelques uns des ouvrages militaires de cette zone frontalière, dont l'imposante fortification de Tournoux. Le village de Meyronnes marque le passage de l'adret à l'ubac, des alpages aux forêts. Du vélo tout-terrain grand format au cœur des Alpes.

L'itinéraire du Col de Larche à Jausiers à VTT

La première montée dans les alpages s'effectue sur une piste roulante. S'ensuit dans les alpages une série de traversées et de descentes sur sentiers et pistes jusqu'au village de Meyonnes. Après une seconde ascension roulante en forêt, l'itinéraire rejoint La Condamine-Châtelard. La dernière grimpette est un peu plus sportive. La dernière descente s'effectue sur une petite route, avant de suivre un agréable sentier en sous-bois jusqu'à Jausiers.

À ne pas manquer

- **Larche** : col de Larche, batterie de Viraysse
- **Meyronnes** : fort de Saint Ours, fort de Roche la Croix
- **La Condamine** : fort de Tournoux
- **Jausiers** : maison des Produits de Pays

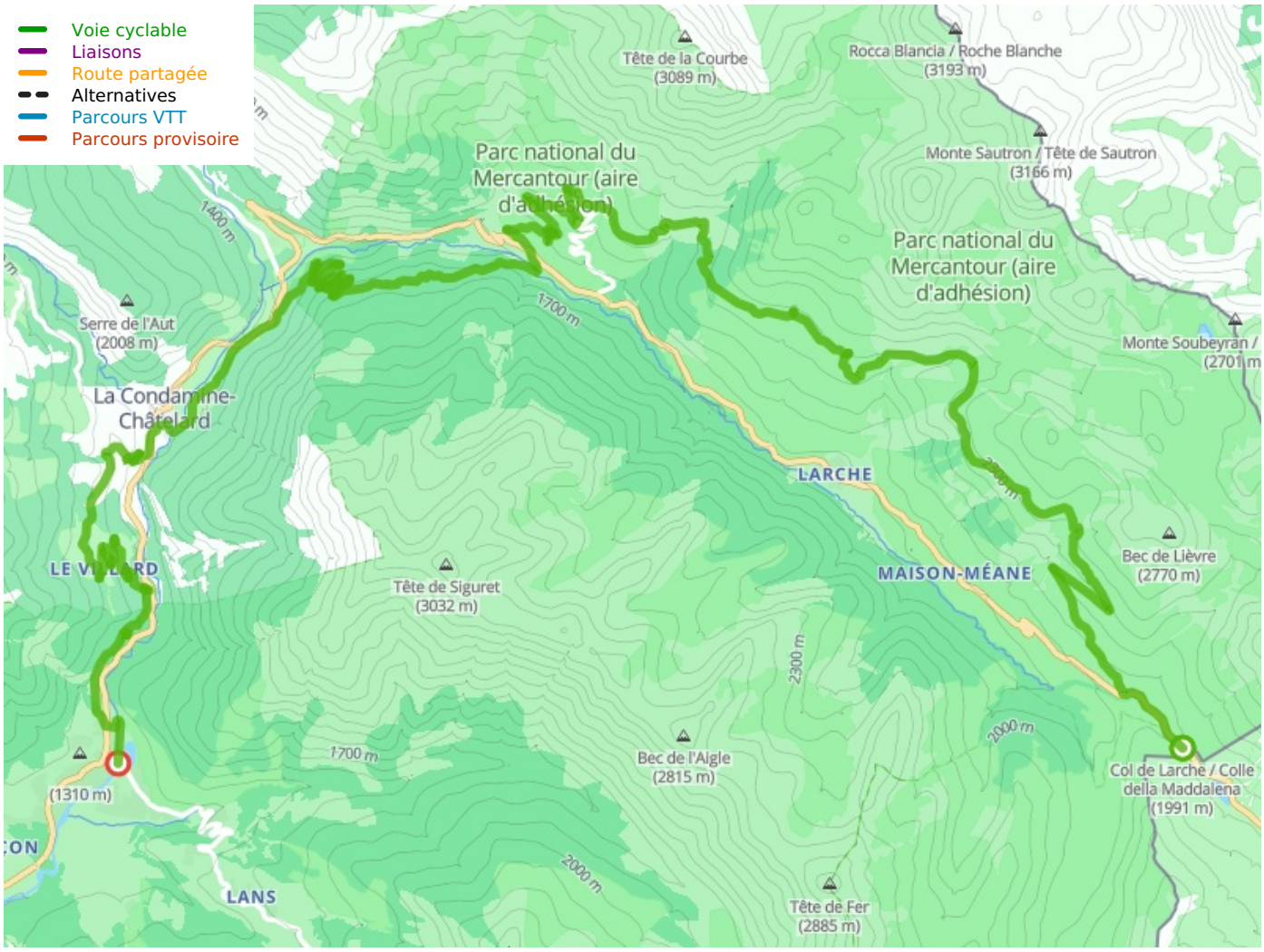

Départ

Val d'Oronaye

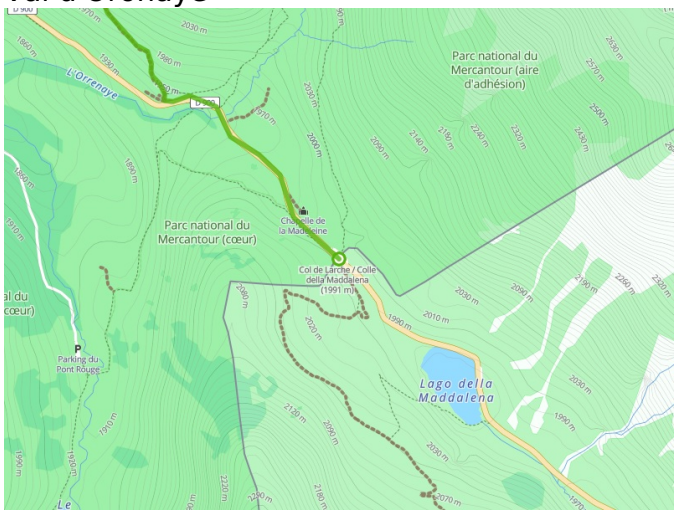

Arrivée
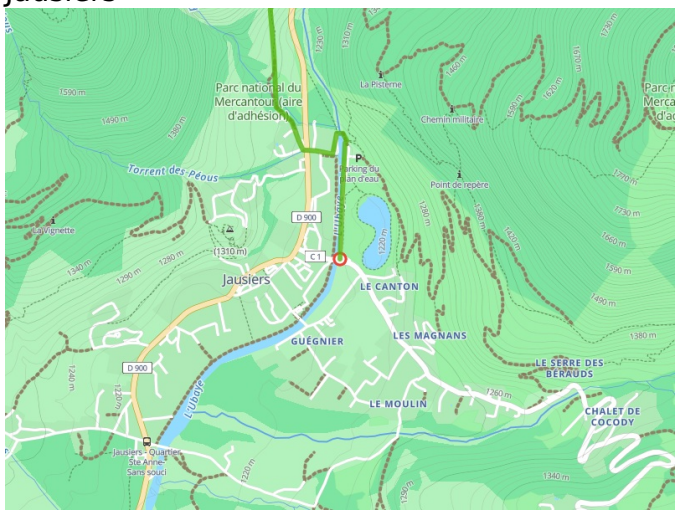
Jausiers