Le Lauzet-Ubaye / Montclar

Grande Traversée VTT L'Alpes-Provence

Départ
Le Lauzet-Ubaye

Arrivée
Montclar

Durée
1 h 26 min

Distance
21,57 Km

Niveau
Ça grimpe

Thématique
Montagnes

Pour les fous de VTT, une très belle étape de montagne avec une longue ascension dans la forêt jusqu'au col Bas (2 113 m), puis des paysages de pâturages, de lacs d'altitude. Après l'effort lié à l'ascension, le réconfort d'une longue descente sur Montclar par une des pistes permanentes de descente de la station. Il faudra veiller à ne pas faire surchauffer les disques de frein !

L'Itinéraire de Lauzet-Ubaye à Montclar à VTT

Voilà le gros morceau de la Grande Traversée VTT "L'Alpes-Provence". L'étape débute très bas dans la vallée de l'Ubaye, par une longue ascension sur route et piste forestière. Un final peu roulant avec quelques portages permet d'atteindre le dernier col alpin de cette Grande Traversée, le col Bas (2 113 m). La descente débute par une piste caillouteuse avant de continuer sur le large plateau de La Chau. Poursuivre par la piste bleue de descente VTT du Bike Park de Montclar jusqu'à la station.

A ne pas manquer

- **Le Lauzet-Ubaye** : le lac au village, lacs d'altitude du col Bas
- **Montclar** : point de vue au col Bas, pistes de descente VTT de Montclar

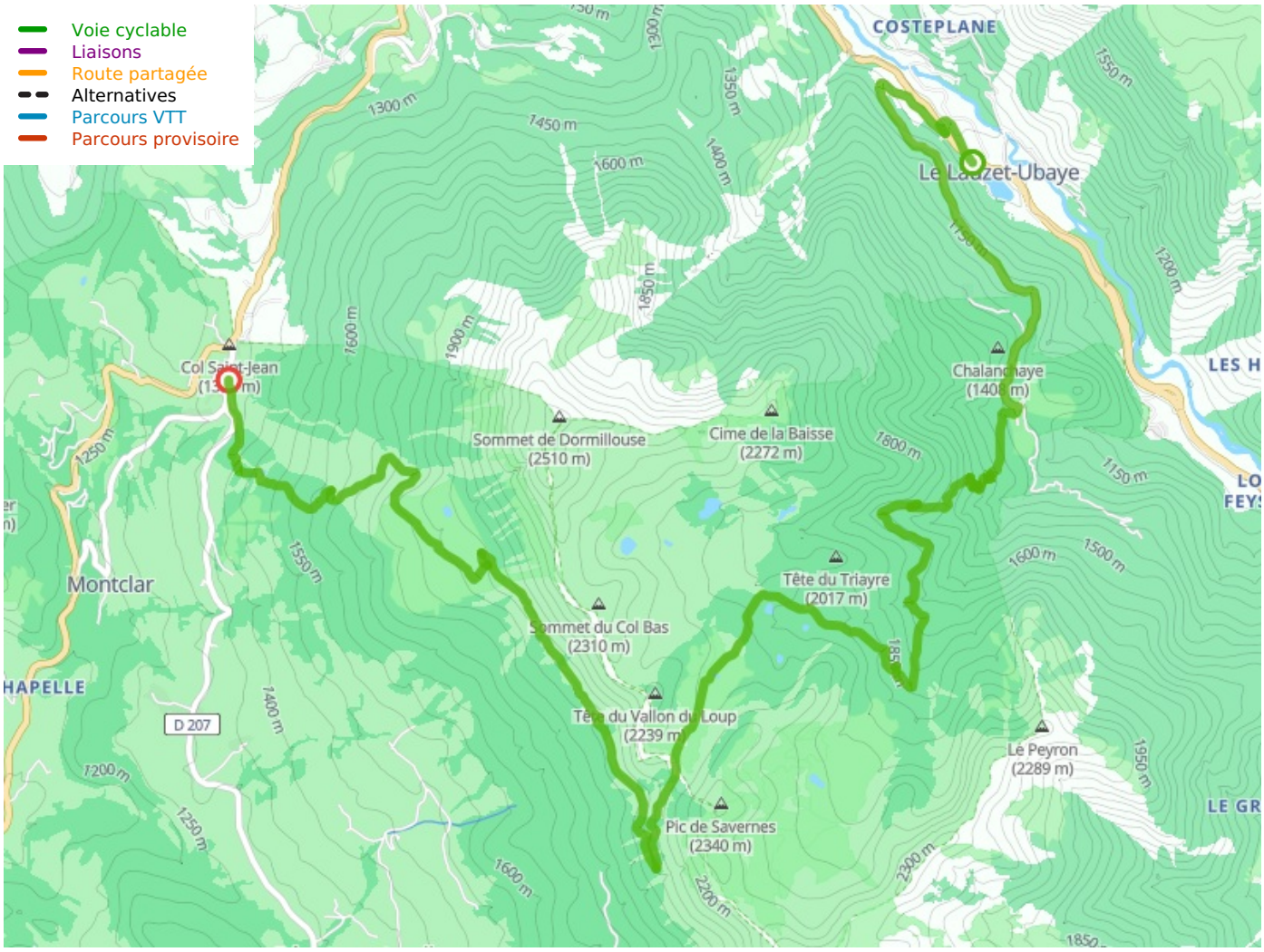

Départ

Le Lauzet-Ubaye

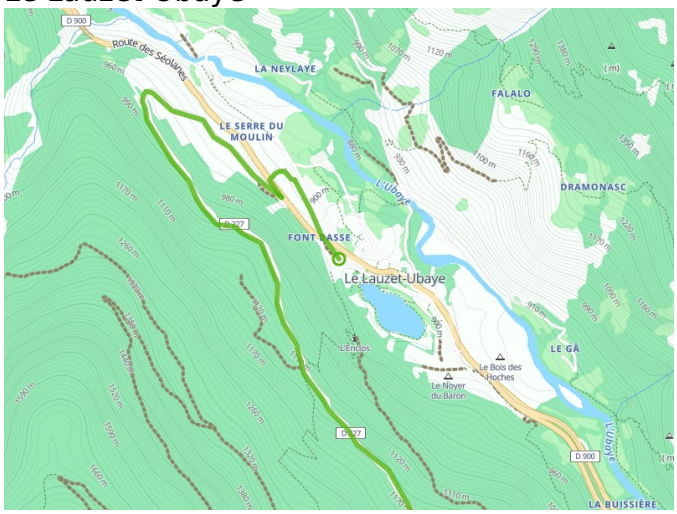

Arrivée
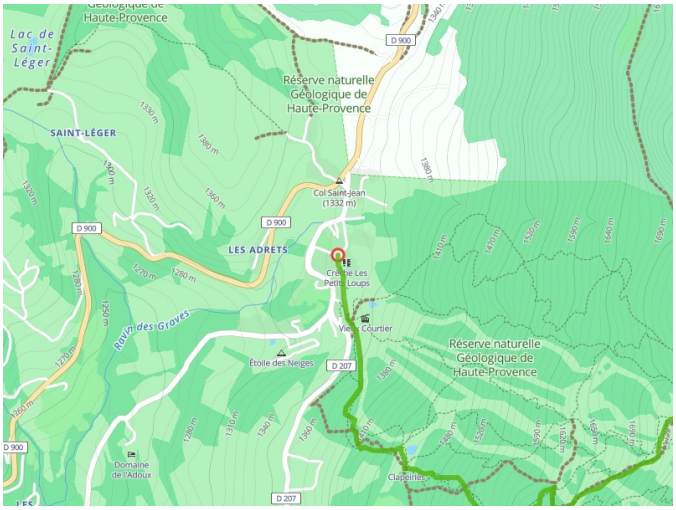
Montclar