Le Perréon / Grandris

Grande Traversée du Rhône VTT

Départ
Le Perréon

Arrivée
Grandris

Durée
1 h 06 min

Distance
16,54 Km

Niveau
Ça grimpe

Thématique
Au cœur des vignes, En forêt

Courte mais soutenue, cette étape de la GTR à VTT, allégée de descentes et de replats réparateurs, rejoint le col de la Croix de Montmain. Vous quittez les vignobles pour rejoindre la forêt départementale de la Pyramide. La descente après le col offre de beaux points de vue. Encore un bref effort et vous arrivez au village de Grandris où vous pourrez profiter du panorama en haut du village.

Itinéraire VTT du Perréon à Gandris

L'étape débute par une longue ascension de 8 km vers le col de la Croix de Montmain (environ 600 mètres de D+) par des chemins dans les vignobles puis des sentiers forestiers. S'ensuit une descente de 7 km jusqu'au Moulin Dascut et la rivière de l'Azergues, avant de rejoindre Grandris par une dernière courte montée (100 mètres de D+).

Points de vigilance :

Traversée de la D49 au Sotison
Traversée de la D385 après Moulin Dascut

Trains & gares

Gare de Lamure-sur-Azergue (à 2 km du tracé depuis Meyrolles) : lignes vers Nevers et Paray-le-Monial

À ne pas manquer

- Musée des vieilles mécaniques (Saint-Cyr-le-Chatoux)
- Bike Park de Lamure-sur-Azergues

Voir & savoir

- Vaux-en-Beaujolais (ou Clochemerle) : bourg pittoresque, théâtre musical et fresque en trompe l'oeil (mur de l'office de tourisme)
- Musée Gabriel Chevallier
- Forêt de la Pyramide
- Point de vue sur la vallée d'Azergues et le Beaujolais

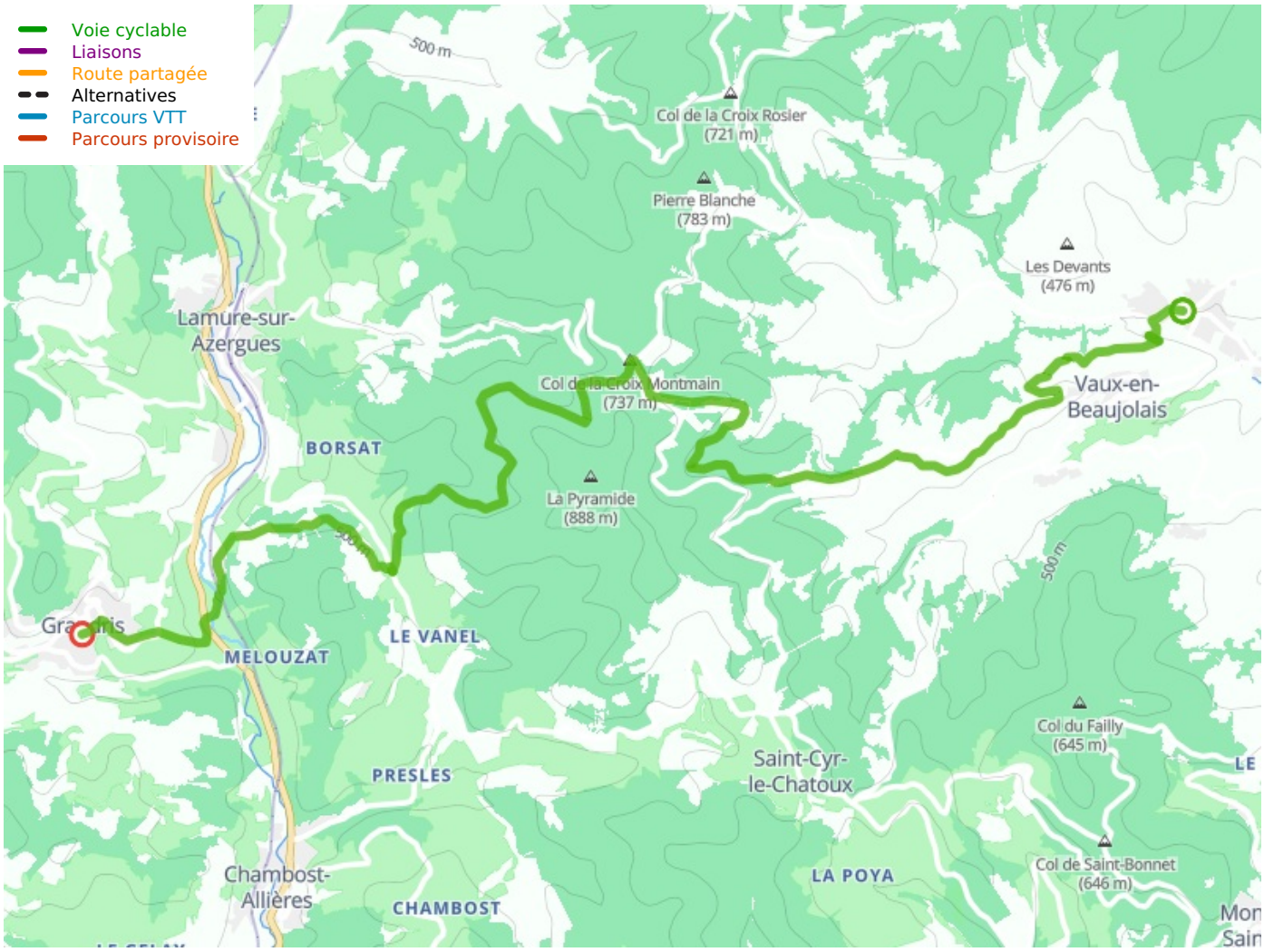

Départ

Le Perréon

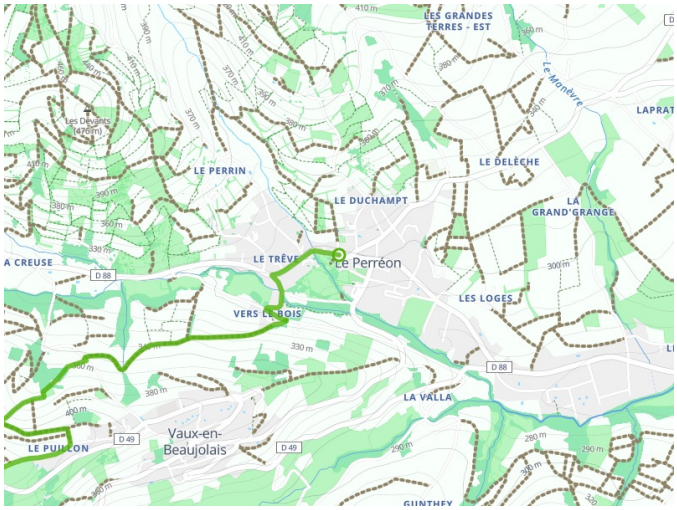

Arrivée
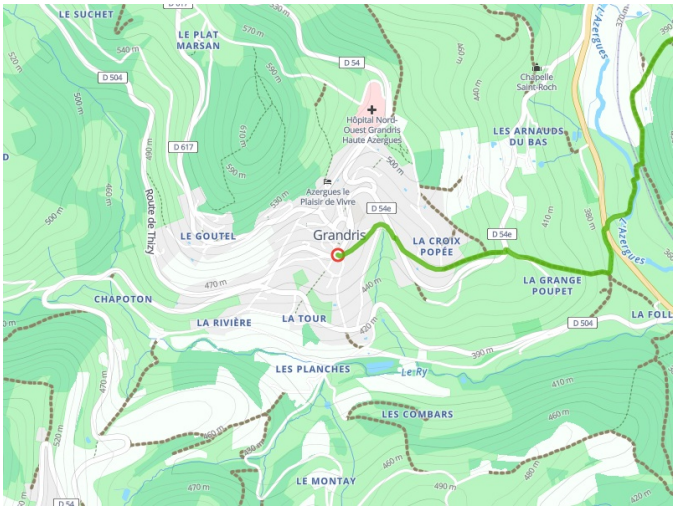
Grandris