Murol / Saint-Alyre-ès-Montagne

Grande Traversée du Massif Central à VTT

Départ
Murol

Arrivée
Saint-Alyre-ès-Montagne

Durée
2 h 40 min

Distance
40,13 Km

Niveau
Ça grimpe

Thématique
Nature & petit patrimoine

Les vues sur cette partie sont grandioses et les ambiances changeantes. Depuis le beau village médiéval de Besse, on rejoint l’impressionnant lac Pavin puis le lac de Montcineyre. On est dans le Cézallier : les pentes acérées laissent place aux courbes douces et arrondies des immenses plateaux d’estive, domaines des troupeaux de vaches. La réserve naturelle de La Godivelle offre des paysages de tourbières et les lacs d’En-Haut et d’En Bas sont à ne pas manquer. On arrive au hameau de Jassy.

L'itinéraire

La trace de la GTMC passe derrière le lac Chambon et évite le bourg de Murol où l’on peut néanmoins se ravitailler. On circule sur de petites routes et un bon chemin volcanique qui monte progressivement jusqu'au lieu dit les Jassat.
Après Besse, le parcours est très roulant, sur de la bonne piste et de la petite route. L'itinéraire alterne entre grandes pistes et petites routes et permet de prendre le temps de s’évader dans le paysage.

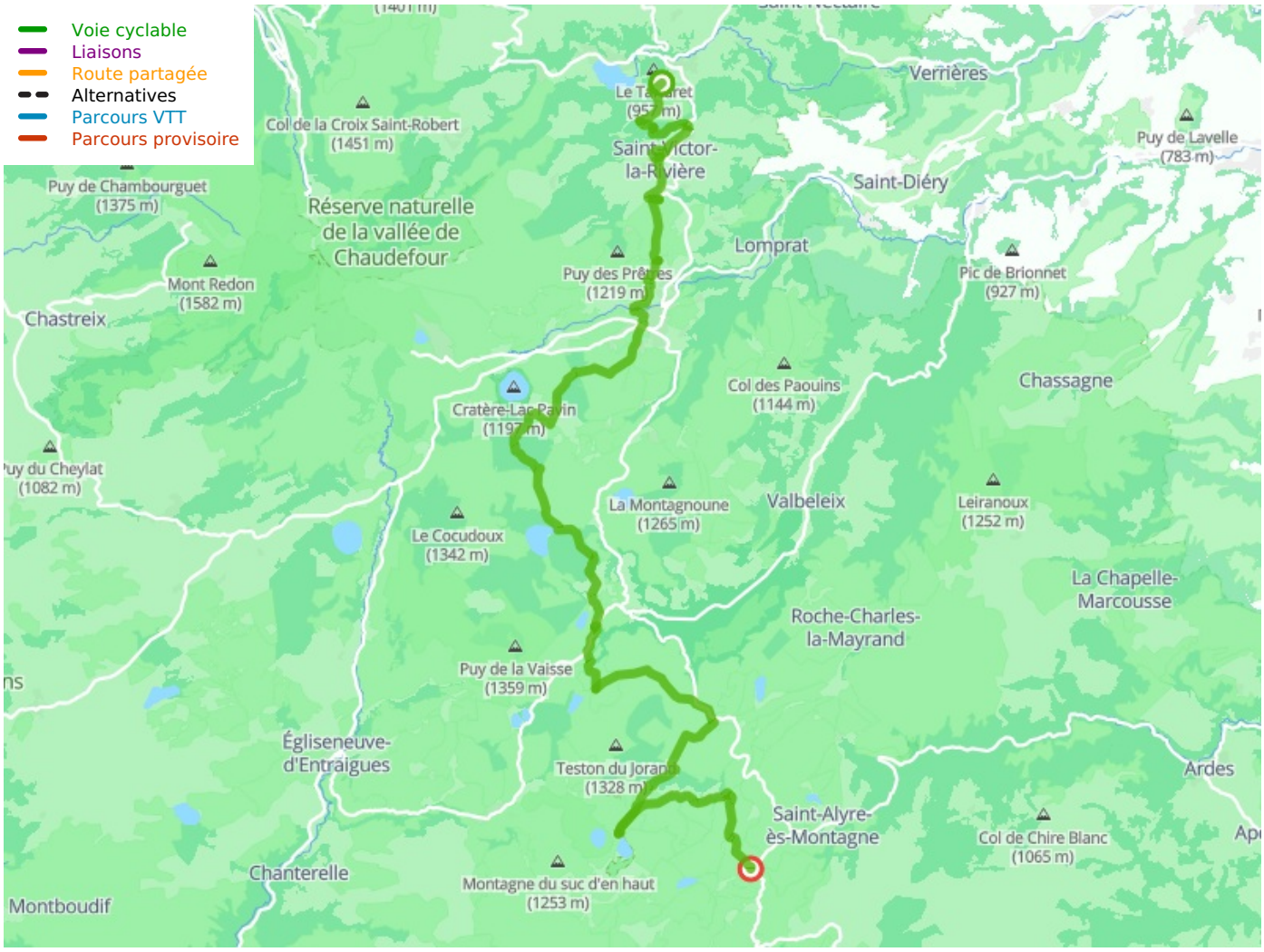

Départ

Murol

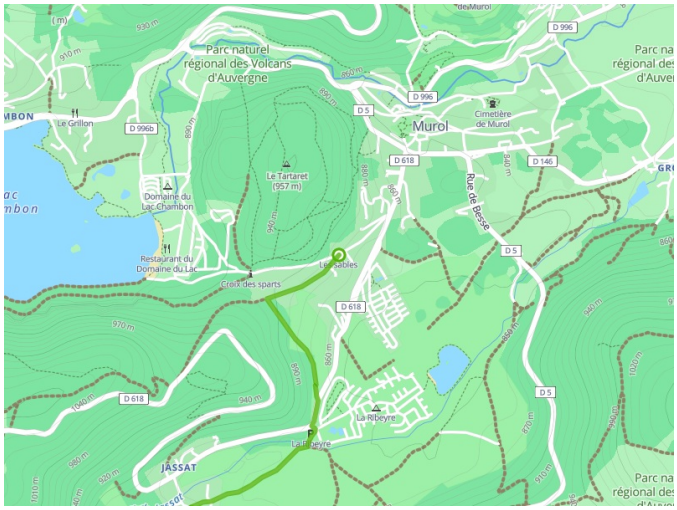

Arrivée
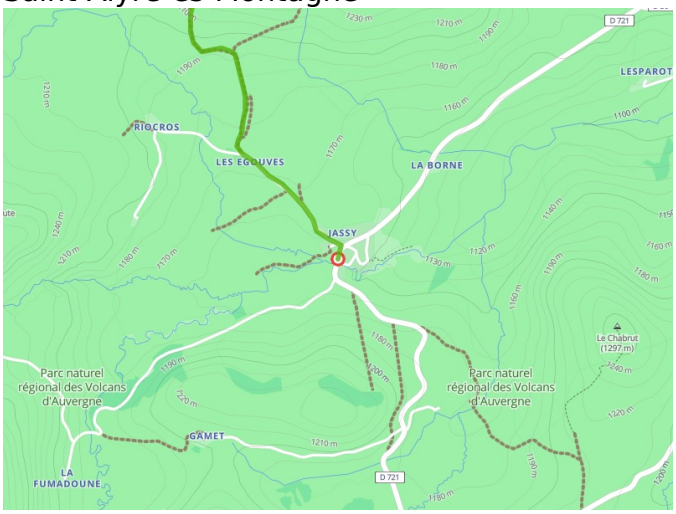
Saint-Alyre-ès-Montagne