Les-Plans-D'hotonnes / La-Praille

Grande Traversée du Jura à VTT

Départ
Les-Plans-D'hotonnes

Arrivée
La-Praille

Durée
1 h 55 min

Distance
28,81 Km

Niveau
Ça grimpe

Thématique
Nature & petit patrimoine

Vous voilà au cœur du Haut-Bugey, dans cet endroit retiré, la production laitière portée par un regain de vie communautaire et une solidarité montagnarde ont enrayé la désertification. Aujourd'hui, la production de Comté est toujours présente et fait la fierté de ses habitants. Entre pâture et forêts, la Grande Traversée du Jura sillonne ce territoire sur de petits sentiers et chemins forestiers. vous arriverez sur un des derniers points culminant de votre aventure.

L'itinéraire

Quelques passages raides en début d'étape avant d'entamer une descente qui devient rapide juste avant les Granges de Lachat. Longue montée sur route jusqu'au Col de Cuvillat qui se poursuit par une portion raide sur chemin.

1 portion "GTJ Light" décrite dans le cartoguide de la GTJ à VTT pour contourner la première partie de l'étape.

A ne pas manquer

- **Architecture rural du Bugey**
- **Paysages et flore Bugey**
- **Croix des Carbacière**, vue sur le Valromey

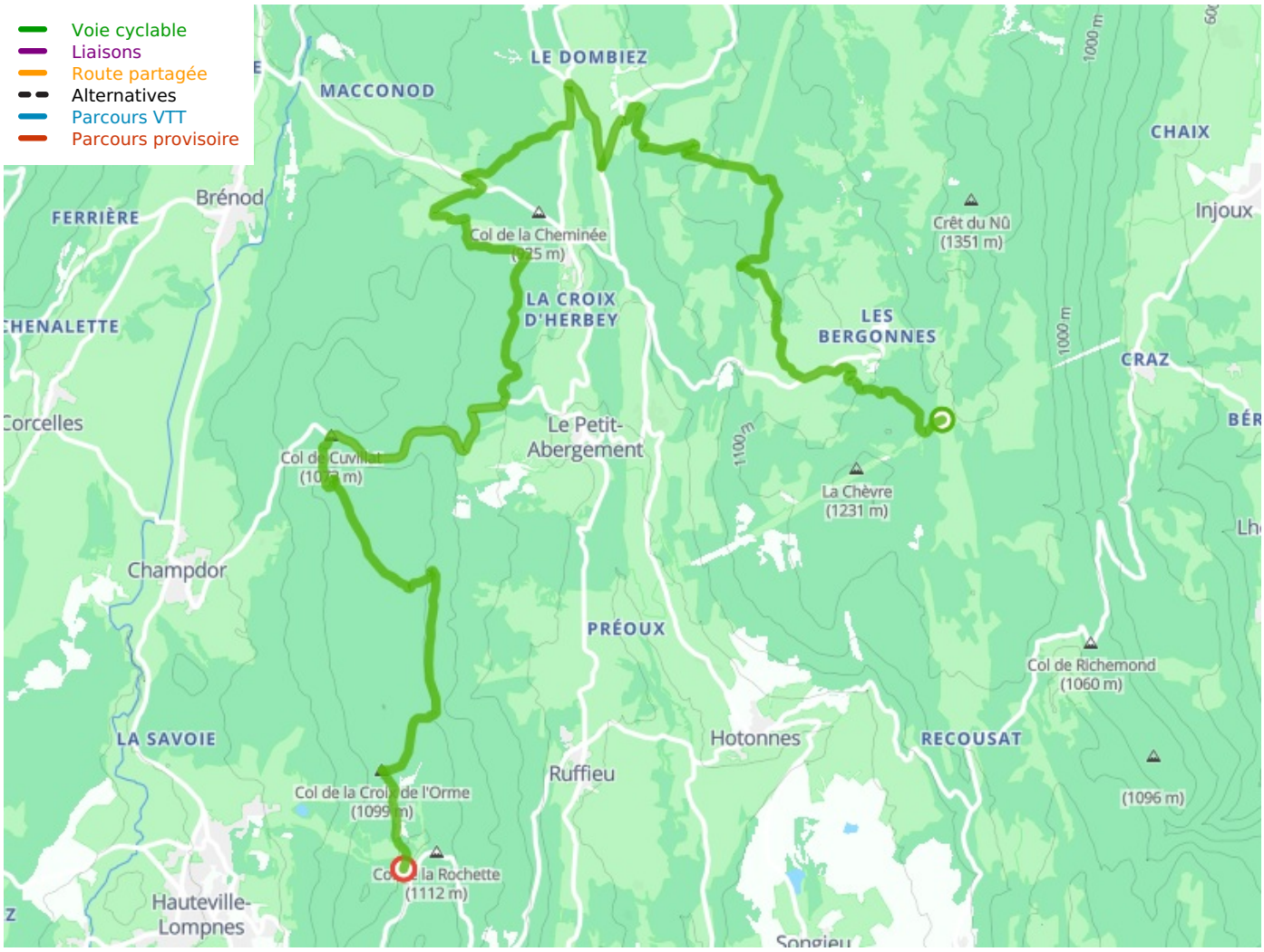

Départ

Les-Plans-D'hotonnes

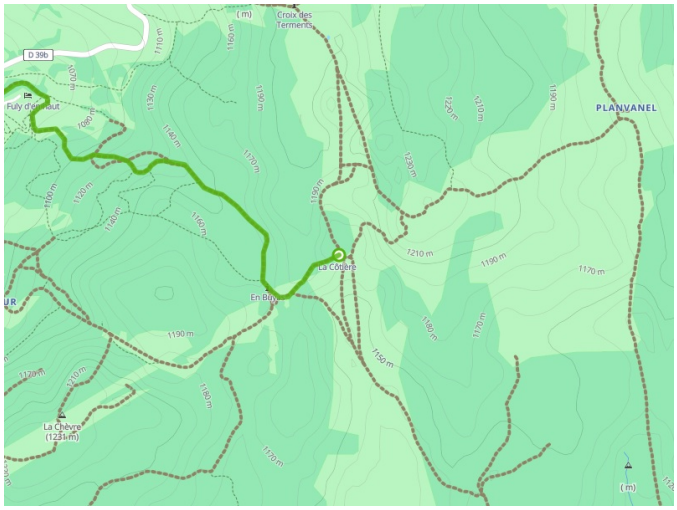

Arrivée
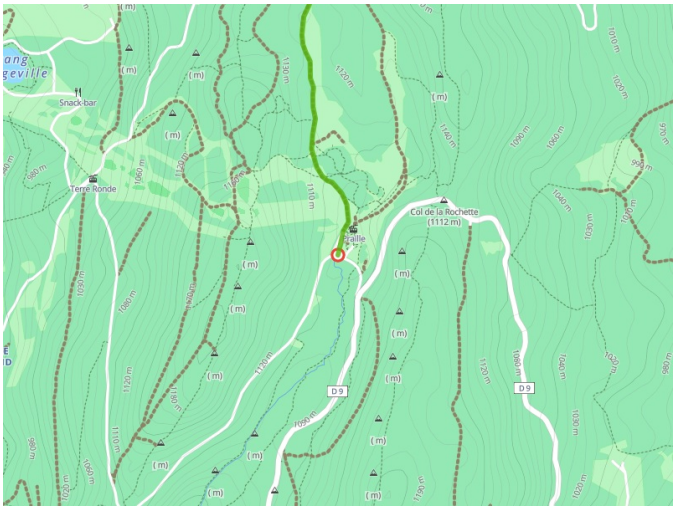
La-Praille