


Digoin / Gilly-sur-Loire

EuroVelo 6 - Bâle / Nevers



Départ
Digoin

Arrivée
Gilly-sur-Loire

Durée
2 h 11 min

Distance
20,36 Km

Niveau
J'ai l'habitude

Thématique
Au fil de l'eau

Cette étape de l'EuroVelo 6 aux confins de l'Auvergne et de la Bourgogne propose un détour par la nouvelle voie verte qui longe le canal latéral à la Loire dans le département de l'Allier. Le parcours officiel ondule de son côté à travers les collines charolaises par des petites routes. Le détour suggéré offre une étape facile et accessible à tous.

L'itinéraire

Voie verte sur le canal latéral du pont-canal de Digoin à Diou et Gilly-sur-Loire. Prudence sur le pont entre Diou et Gilly-sur-Loire. L'itinéraire officiel emprunte de petites routes balisées à travers les collines, avec quelques côtes.

SNCF

Gares SNCF de Digoin et Gilly.

- TER Dijon > Chagny > Montchanin > Paray-le-Monial > Digoin > Moulin-sur-Allier

Office de Tourisme

- **Digoin** : 03 85 53 00 81

À ne pas manquer

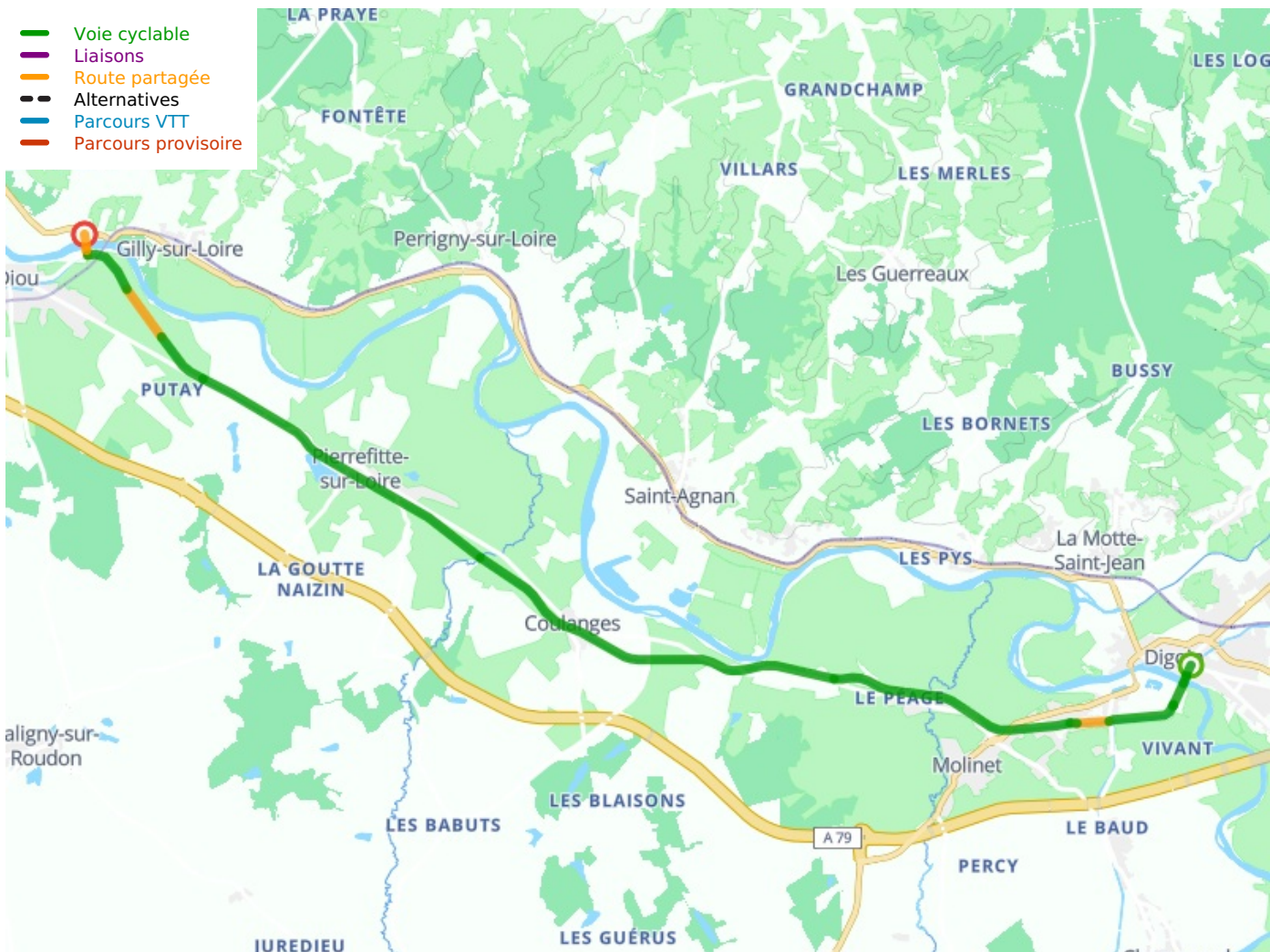
Digoin : port fluvial animé, ville de tradition batelière placée au carrefour des voies navigables : Loire, canal du centre, canal de Roanne et canal latéral à la Loire, musée de la céramique, espace muséographique *ObservaLoire*. Pont-canal sur la Loire

Diou : étape nautique sur le canal, services

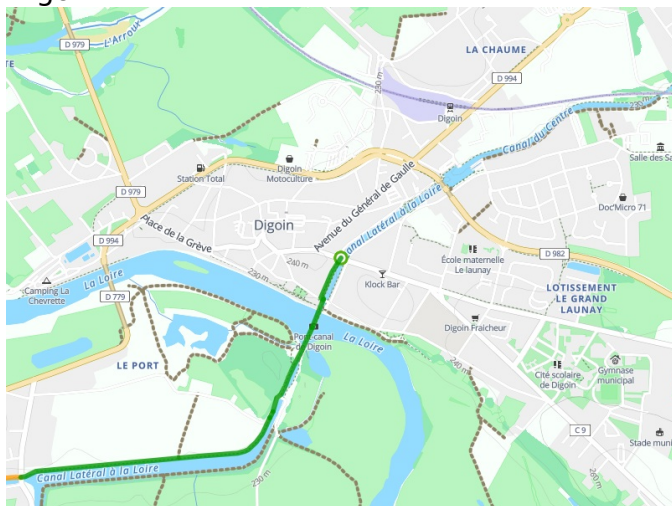
Gilly-sur-Loire : petite ville au bord de la Loire.

Marchés

- **Digoin** : vendredi et dimanche matin



Départ
Digoin



Arrivée
Gilly-sur-Loire

