Cernay / Mulhouse

EuroVelo 5 - Moselle / Alsace

Départ
Cernay

Arrivée
Mulhouse

Durée
2 h 23 min

Distance
35,10 Km

Niveau
J'ai l'habitude

Thématique
Nature & petit patrimoine

L'itinéraire de l'EuroVelo 5 quitte le piémont viticole et la véloroute du vignoble d'Alsace pour rejoindre l'agglomération mulhousienne à travers la Plaine d'Alsace et le cœur du bassin potassique alsacien. À proximité de la ville fleurie d'Ensisheim, Ungersheim abrite deux sites incontournables : l'Ecomusée d'Alsace et le Parc du Petit Prince qui raviront petits et grands ! Entre modernité et tradition, Mulhouse renferme de nombreux musées liés à son industrie, qui font même de la ville, la "capitale européenne des musées techniques". Par ailleurs, Mulhouse est labelisée Territoire Vélo.

L'itinéraire

Cet itinéraire de liaison entre la véloroute du vignoble d'Alsace et l'agglomération mulhousienne se fait sur une alternance de pistes cyclables en voies vertes et routes peu fréquentées. Suivre le balisage EuroVelo 5. Vous entrez dans Mulhouse par une piste cyclable.

Gares SNCF

Gare à Mulhouse

- Ligne TER Strasbourg - Sélestat - Colmar - Mulhouse - Saint-Louis (Bâle)
- Ligne TER Colmar - Mulhouse
- Lignes TGV à Mulhouse (Paris, Strasbourg, Dijon, ...)

À ne pas manquer

- **Pulverhseim :** Carreau Rodolphe.
- **Ungersheim :** Ecomusée d'Alsace et Parc du Petit Prince.
- **Ensisheim :** Ville classée 4 fleurs.
- **Sausheim :** Ville labellisée 4 fleurs.

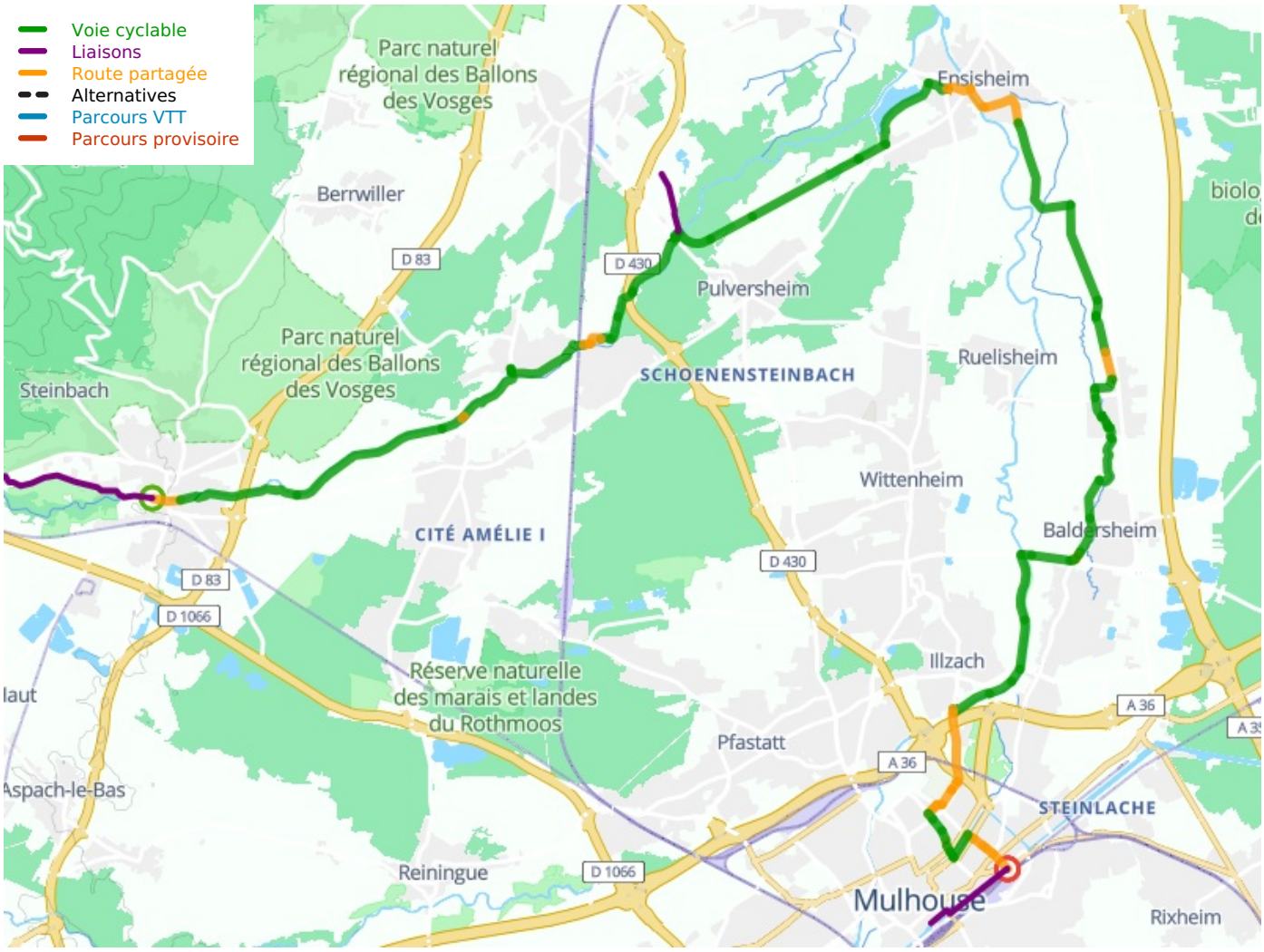

Départ

Cernay

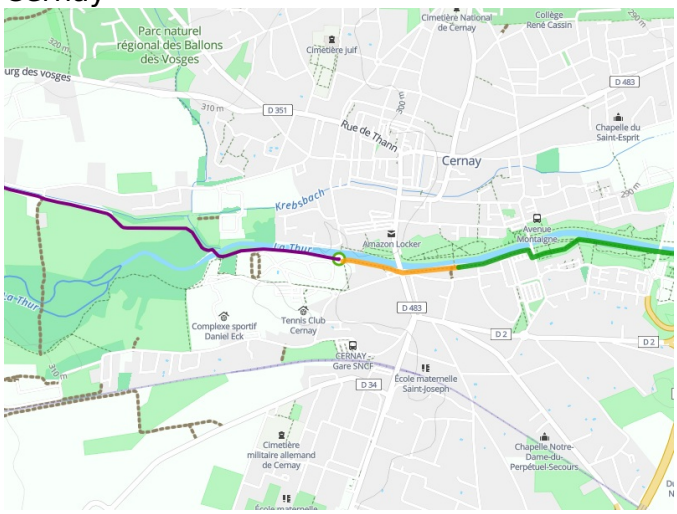

Arrivée
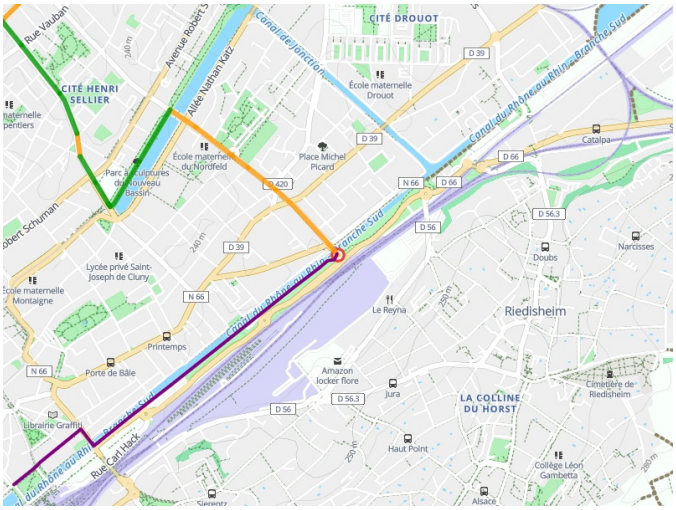
Mulhouse