Charleville-Mézières / Monthermé

EuroVelo 19 - La Meuse à Vélo

Départ
Charleville-Mézières

Arrivée
Monthermé

Durée
1 h 23 min

Distance
20,99 Km

Niveau
J'ai l'habitude

Thématique
Au fil de l'eau

Peu à peu, le relief alentours s'accentue, les prairies cèdent la place aux denses forêts riches de légendes. La Meuse se faufile à travers le Massif des Ardennes, entraînant avec elle le cycliste. L'apogée de son tortueux chemin est à Monthermé où, au prix de quelques efforts pour rejoindre le point de vue de la Roche à Sept heures, la perfection de la boucle de la Meuse flatte le regard.

L’itinéraire

La sortie de Charleville peut se faire par le chemin longeant la Meuse depuis le camping du Mont-Olympe. De la Place Ducale, descendre la rue du Moulin puis emprunter la passerelle située à côté du Musée Rimbaud. En arrivant face au pont à la fin de la boucle, prendre en face direction Sedan (sud), à gauche direction Nouzonville/Givet (nord). Le reste de l'itinéraire longe la Meuse sans aucune difficulté particulière.

Liaisons

Depuis Monthermé, vous pourrez emprunter la voie touristique Trans-Semoysienne qui longe la Semoy. Cette vallée confidentielle ravira les amoureux de nature. Vous pourrez même poursuivre en Belgique pour retrouver la Meuse à vélo à Givet en empruntant la véloroute Lesse et Semoy."

À ne pas manquer

- **Charleville-Mézières :** Place Ducale, musée Rimbaud, Maison des Ailleurs, Festival International du Théâtre de Marionnettes (années impaires - 3ème semaine de Septembre)
- **Bogny-sur-Meuse :** Point de vue et légende des 4 fils Aymon, musée de la Métallurgie Ardennaise, centre d'exposition des minéraux et fossiles des Ardennes
- **Monthermé :** Nombreux points de vue

SNCF

- Gare de Charleville-Mézières
- Gare de Nouzonville
- Gare de Joigny-sur-Meuse
- Gare de Bogny-sur-Meuse
- Gare de Monthermé

Carnet de route de l'itinéraire

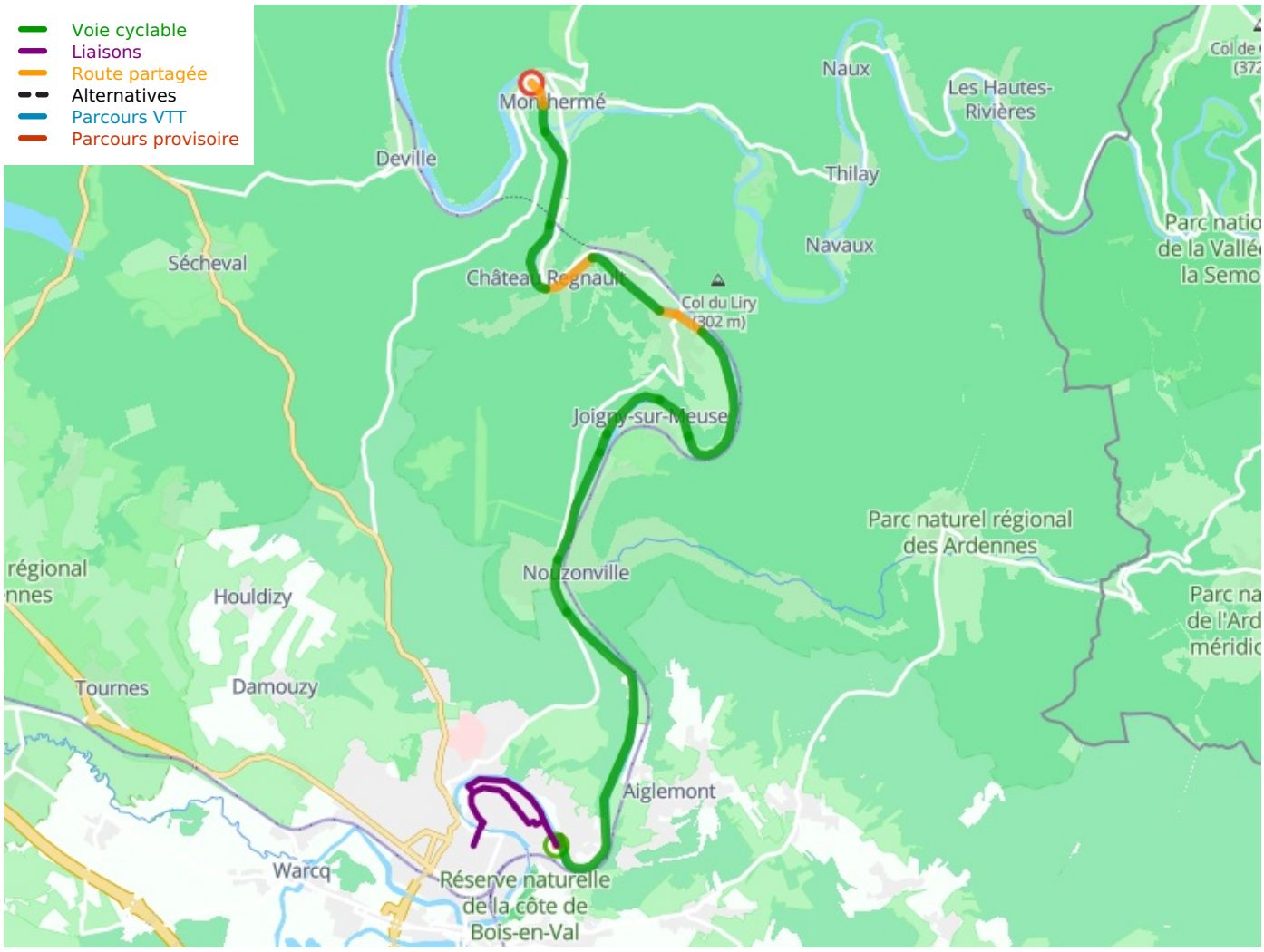

Départ

Charleville-Mézières

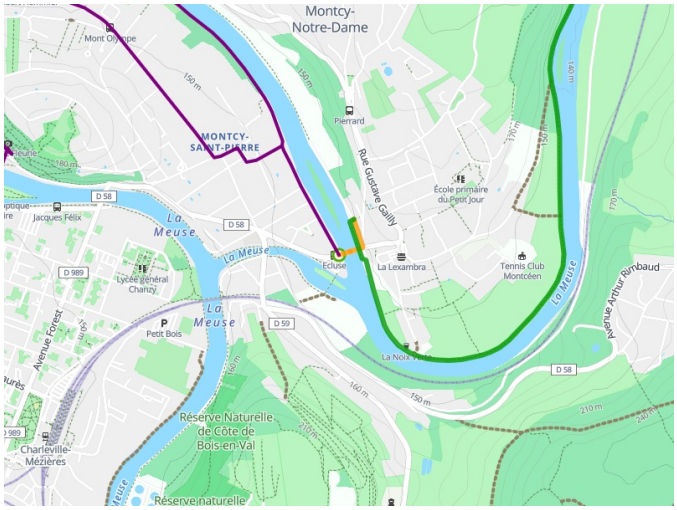

Arrivée
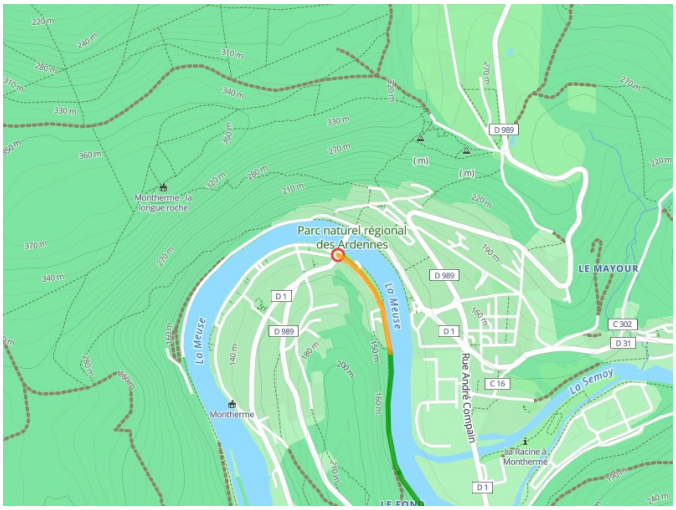
Monthermé